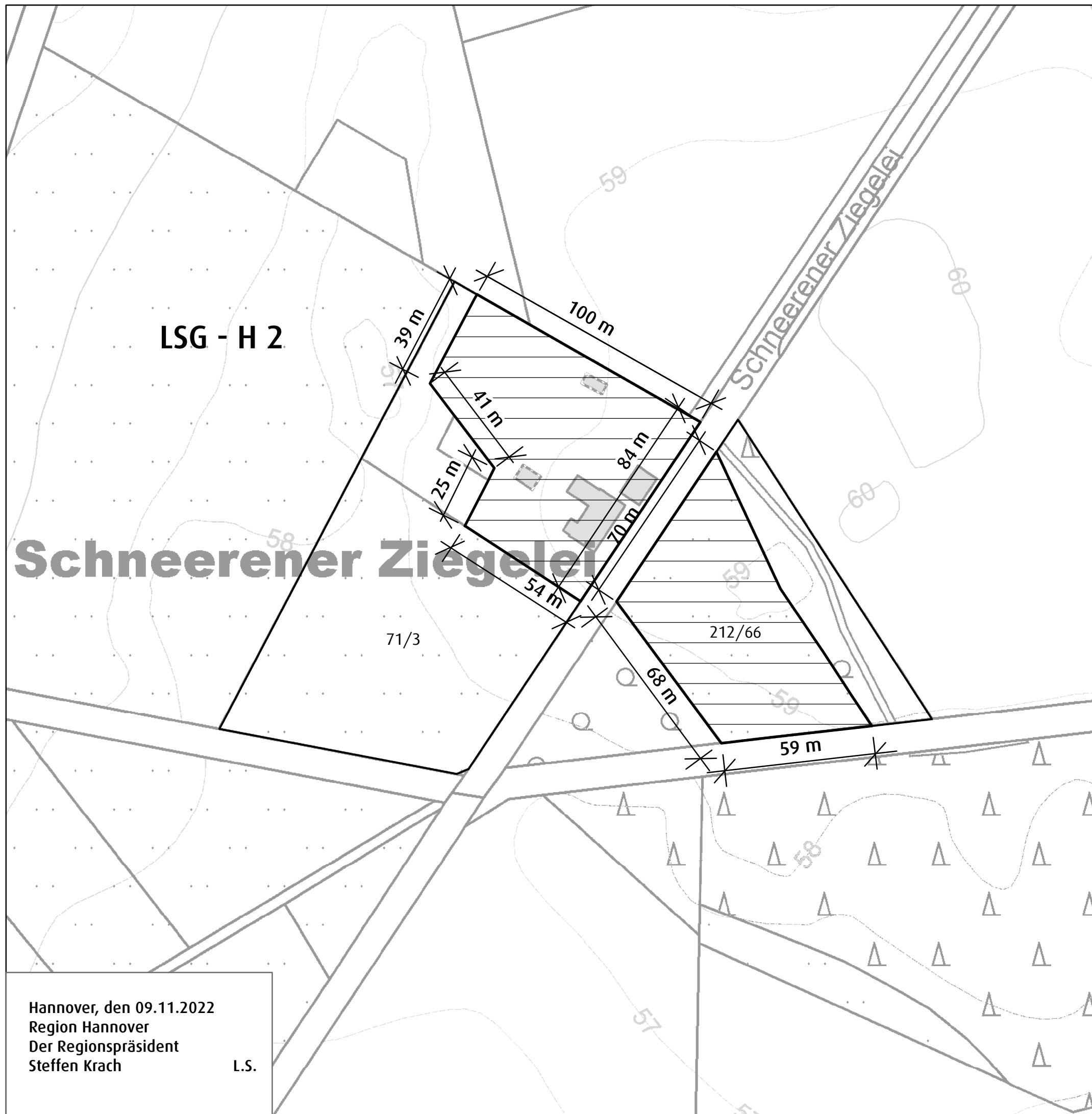
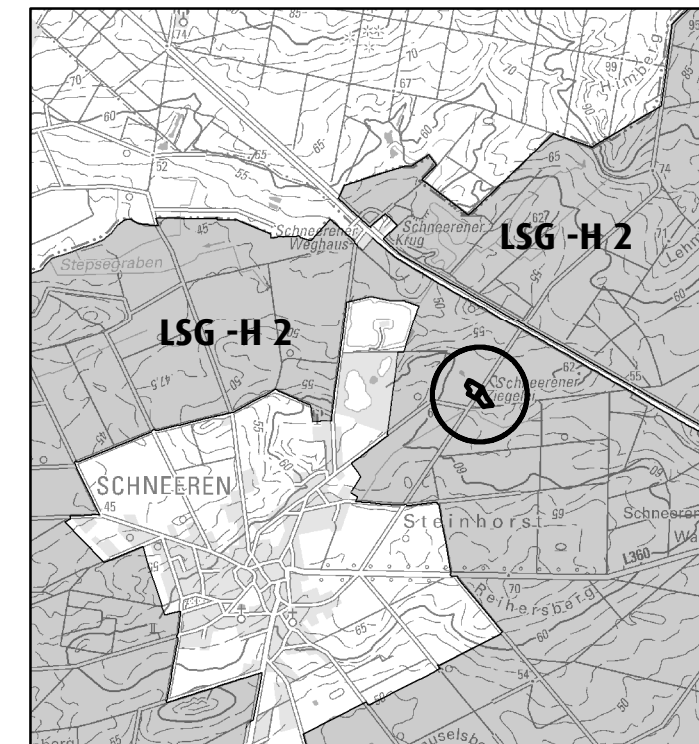



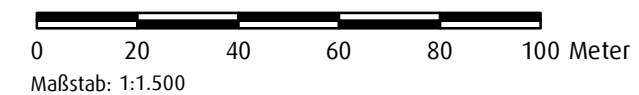
Übersichtskarte, M. 1: 50.000



Legende

 Löschungsbereich LSG - H 2

**Antrag auf Teillöschung
im Landschaftsschutzgebiet
"Schneerener Geest - Eisenberg" (LSG - H 2)
in der Stadt Neustadt a. Rbge.**



Kartengrundlage:
Auszug aus den Geobasisdaten des Landesamtes
für Geoinformation und Landesvermessung
Niedersachsen, © 2020 LGLN

Datenquelle:
Umweltinformationssystem Region Hannover (2021)

Herausgeber:
Region Hannover
Der Regionspräsident
Fachbereich Umwelt - Untere Naturschutzbehörde
Höltzstraße 17
30171 Hannover

Stand: 12.01.2022

© Region Hannover



Hannover, den 09.11.2022
Region Hannover
Der Regionspräsident
Steffen Krach

L.S.