

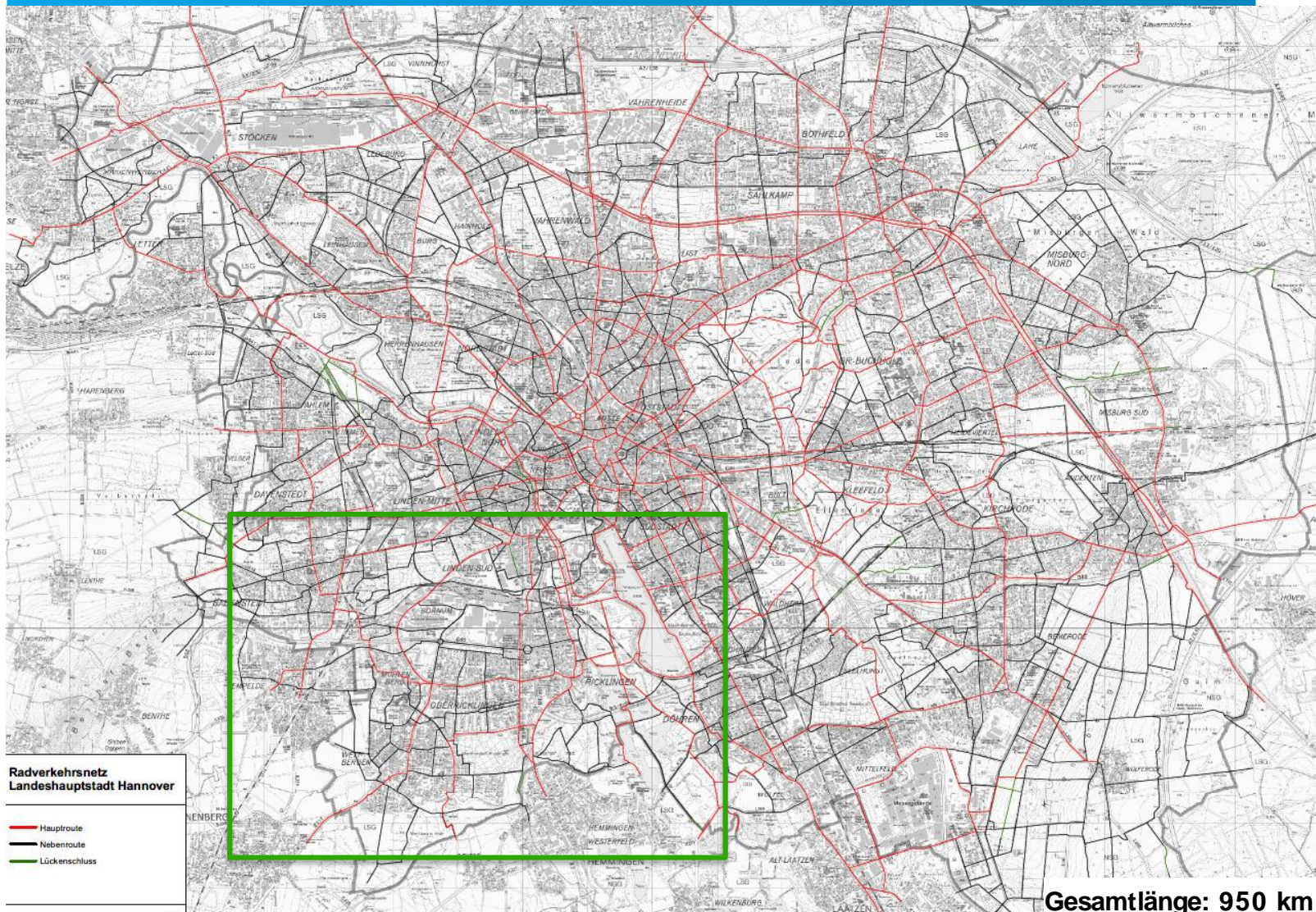


## VeloRoute 09

Digitale Informations- und Dialogveranstaltung

Fachbereich Tiefbau: Sabine Kniep, Peter Aßmann

## VeloRoute 09 Netzkonzept Radverkehr 2018



# VeloRoute 09 Netzkonzept Radverkehr 2018



## VeloRoute 09

### Hintergründe

#### **Anlass Veloroutenkonzept:**

Beschluss des Rates aus 2019,

„ein Veloroutennetz zur Verknüpfung aller Stadtteile mit der Innenstadt zu erarbeiten und innerhalb von 10 Jahren umzusetzen“

(Grundlagen: ADFC-Vorschlag und Netzkonzept Radverkehr

2018)  
**Kriterien: VeloRouten sollen**

- das Rückgrat des Radverkehrsnetzes bilden,
- ein hohes Maß an Verkehrssicherheit und Fahrkomfort bieten,
- den Radverkehr im Netz gezielt bündeln,
- nicht nur Radverkehre über größere Distanzen bedienen, sie müssen grundsätzlich auch für kürzere Wege mit dem Fahrrad attraktiv sein,
- Stadtteilzentren und andere wichtige Quellen und Ziele miteinander und mit der Innenstadt verbinden.



## VeloRoute 09 Standards

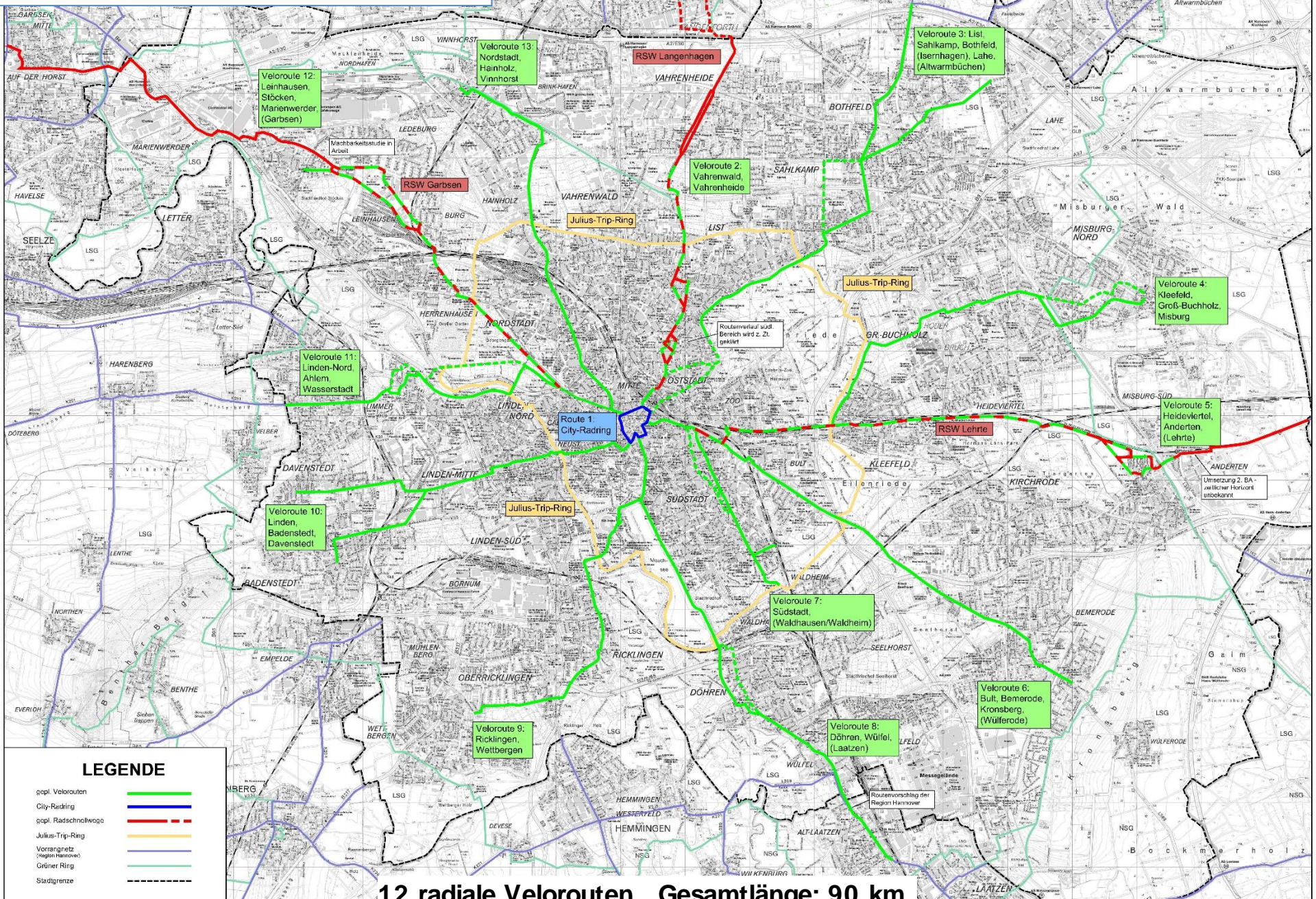
### Standards der geplanten VeloRouten:

- Hoher Wiedererkennungswert durch einheitliche Gestaltungsmerkmale,
- Bevorrechtigung von Fahrradstraßen im Zuge der VeloRouten,
- Beleuchtung vorsehen, mindestens an Konfliktpunkten,
- Hohe Belagsqualität,
- Maximaler Zeitverlust von 35 Sekunden pro gefahrenen Kilometer,
- Regelmäßige Reinigung und Winterdienst,
- Breiten von 3,00 m im Zweirichtungsverkehr und 2,50 m im Einrichtungsverkehr,
- Radfahrstreifen in einer Breite von 2,75 m, Schutzstreifen in einer Breite von 2,00 m,
- Kombinierte Geh-/Radwege nur in Ausnahmefällen,
- Ausreichende Sicherheitsräume zu anderen Nutzungen



**LUST AUF FAHRRAD**

# Übersicht VeloRouten-Netz



Veloroute 12: Leinhausen, Stöcken, Marienwerder (Garbsen)

Veloroute 13: Nordstadt, Hainholz, Vinnhorst

Veloroute 3: List, Sahlkamp, Bothfeld, (Isernhagen), Lahe, (Altwarmbüchen)

Veloroute 2: Vahrenwald, Vahrenheide

Veloroute 4: Kleefeld, Groß-Buchholz, Misburg

Veloroute 11: Linden-Nord, Ahlem, Wasserstadt

Veloroute 5: Heideviertel, Anderten, (Lehrte)

Veloroute 10: Linden, Badenstedt, Davenstedt

Veloroute 7: Sudstadt, (Waldhausen/Waldheim)

Veloroute 9: Ricklingen, Wettbergen

Veloroute 8: Döhren, Wüfel, (Laätzen)

Veloroute 6: Bult, Bemeroide, Kronsberg, (Wülferode)

Route 1 City-Radring

Julius-Trip-Ring

Julius-Trip-Ring

Julius-Trip-Ring

RSW Lehrte

RSW Langenhagen

RSW Garbsen

Vachbarkeitstudie in Arbeit

Rückenventil süd. Bereich wird z. Zt. gesperrt

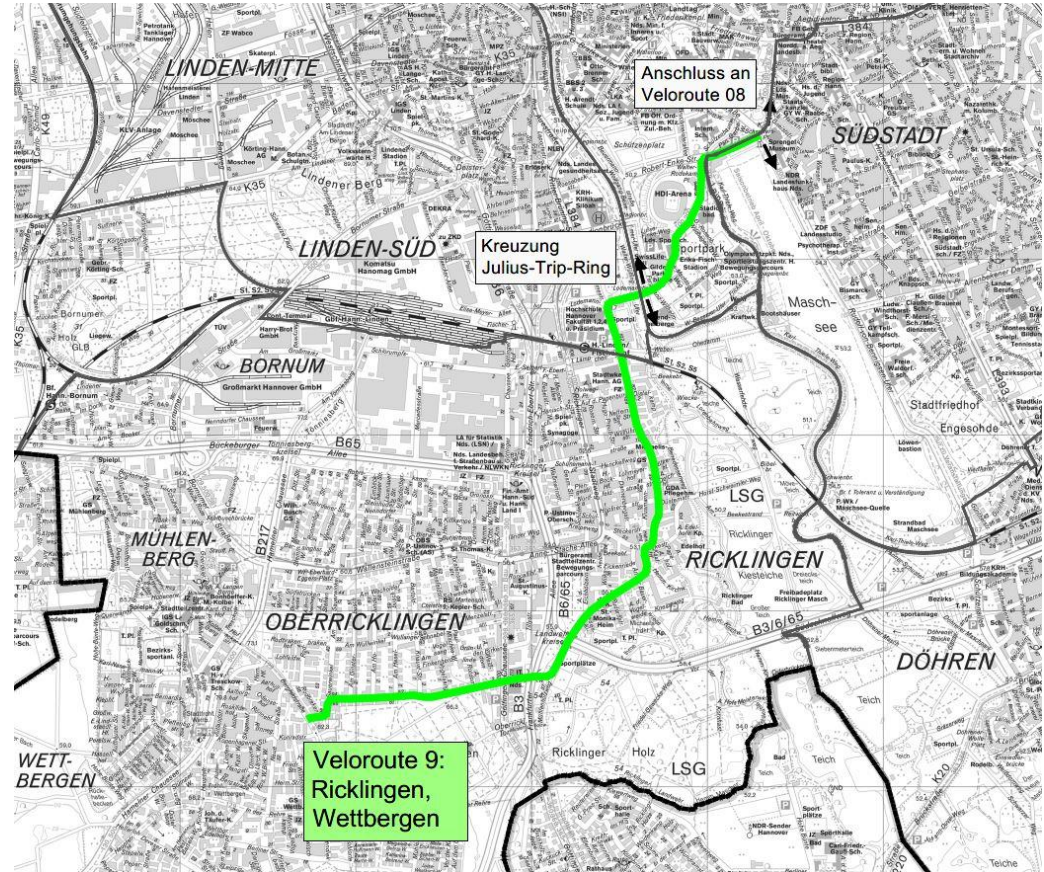
Umsetzung 2. BA-zweijährlicher Horizont unklar

Routenvorschlag der Region Hannover

## VeloRoute 09 Übersicht

### Übersichtskarte VeloRoute 09

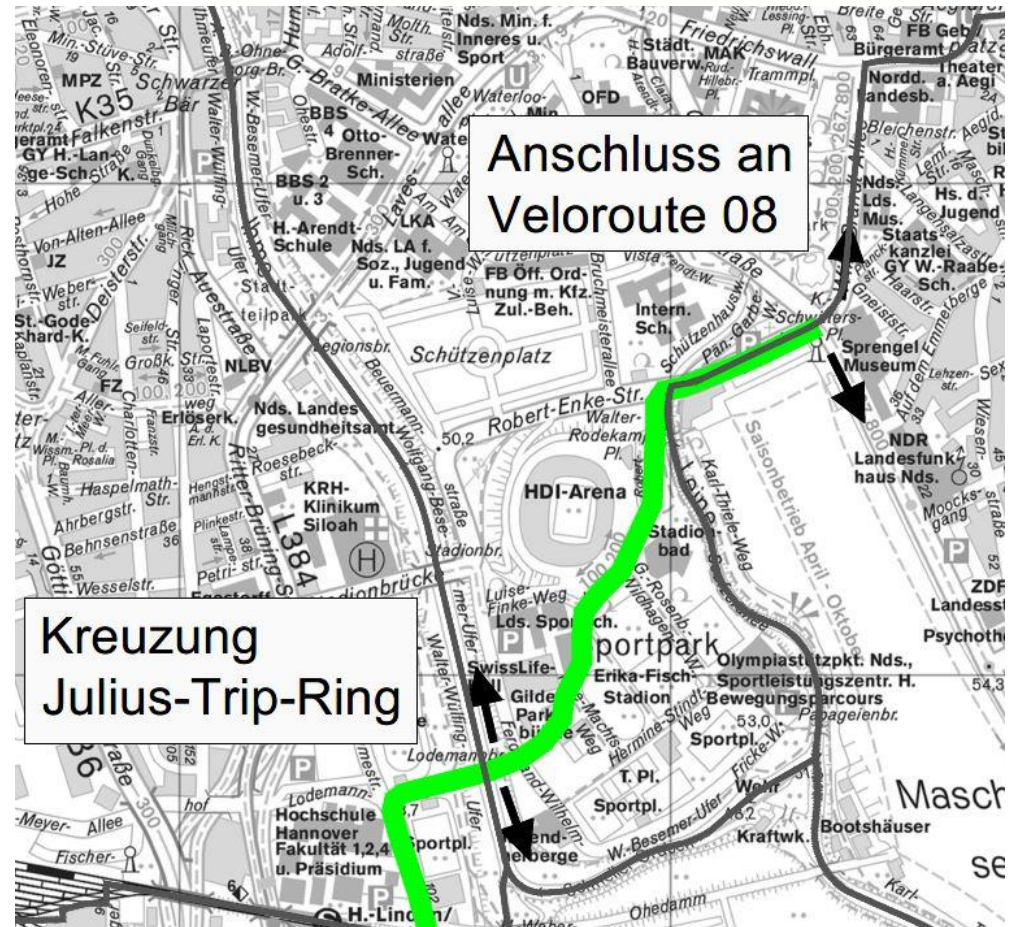
- Stadtbezirke: Mitte, Linden-Limmer und Ricklingen
- Gesamtlänge: ca. 5,7 km



## VeloRoute 09 Übersicht

### Stadtbezirk Mitte

- Arthur-Menge-Ufer
- Seufzerallee / Robert-Enke-Straße
- Lodemannweg
- Ferdinand-Wilhelm-Fricke-Weg
- Lodemannbrücke

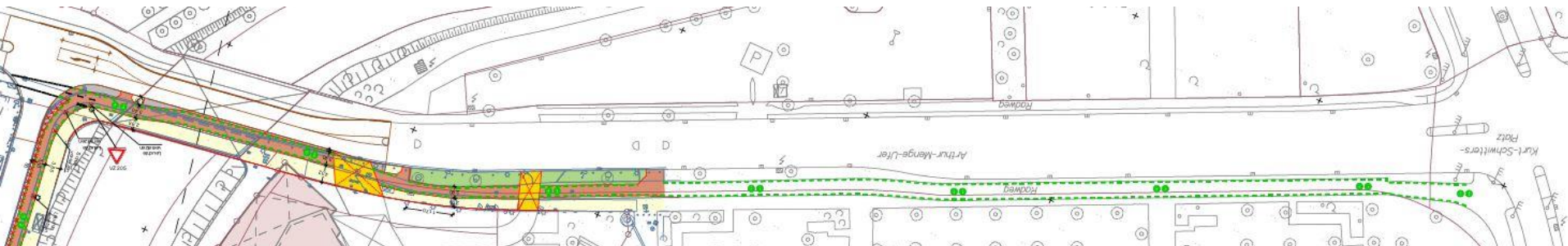
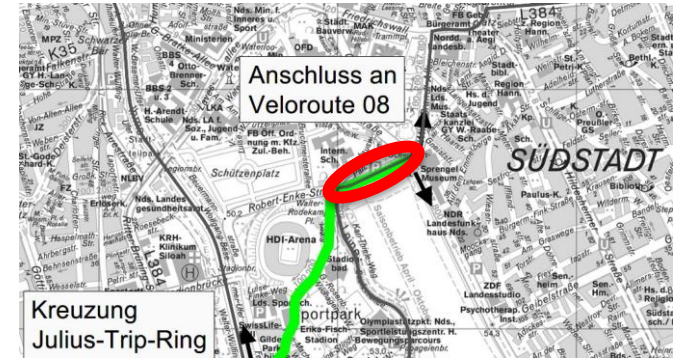
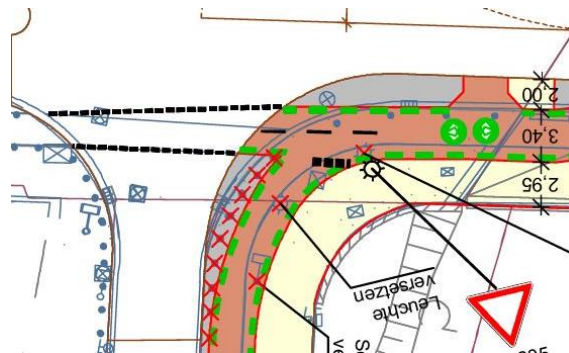




## VeloRoute 09 Maßnahmen

### Stadtbezirk Mitte

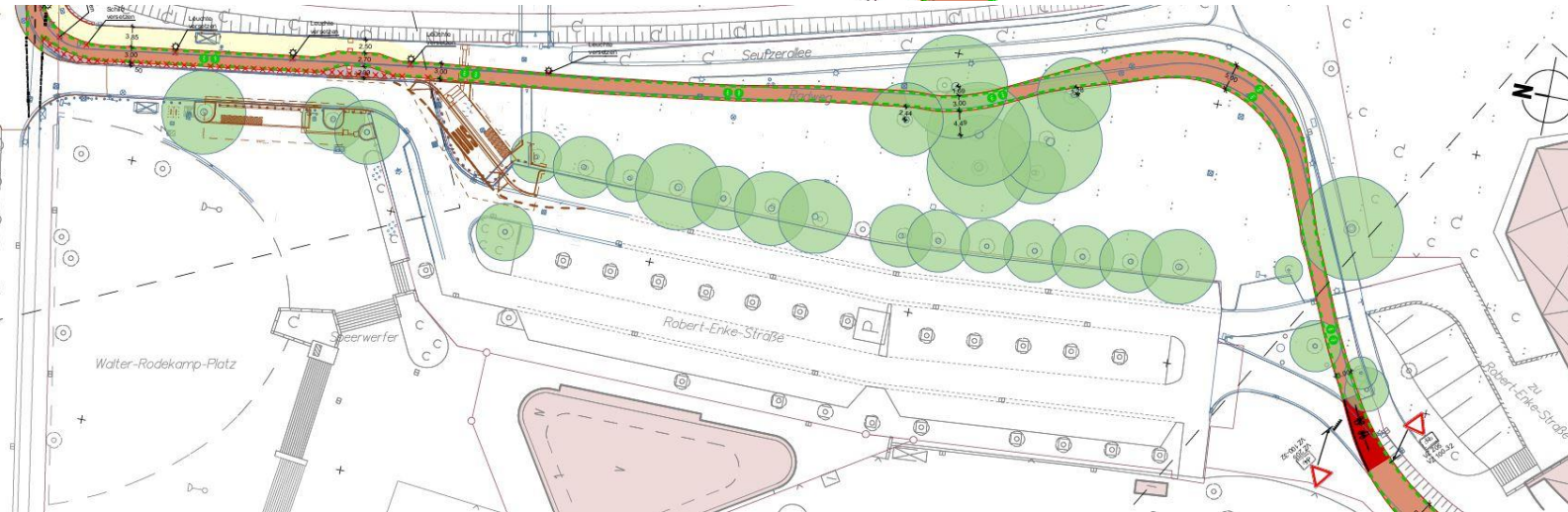
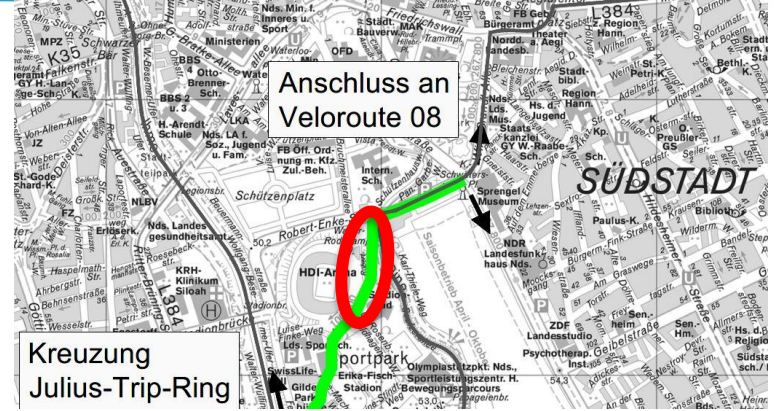
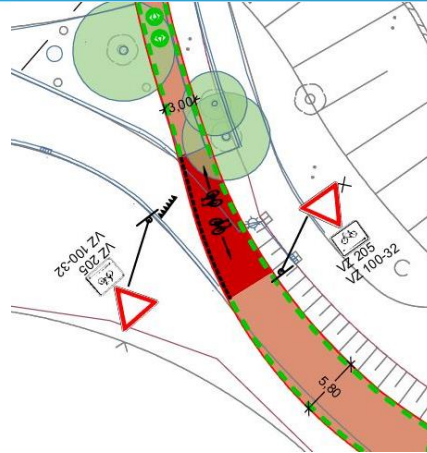
#### ■ Arthur-Menge-Ufer



## VeloRoute 09 Maßnahmen

Stadtbezirk Mitte

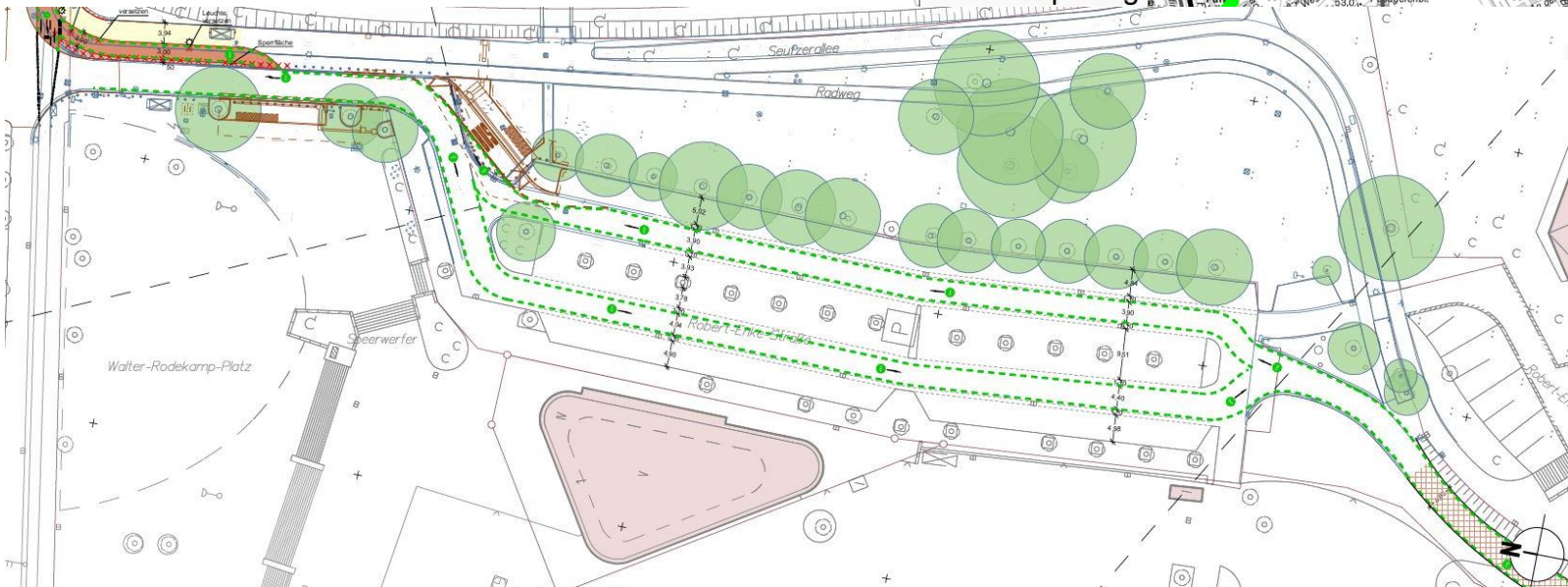
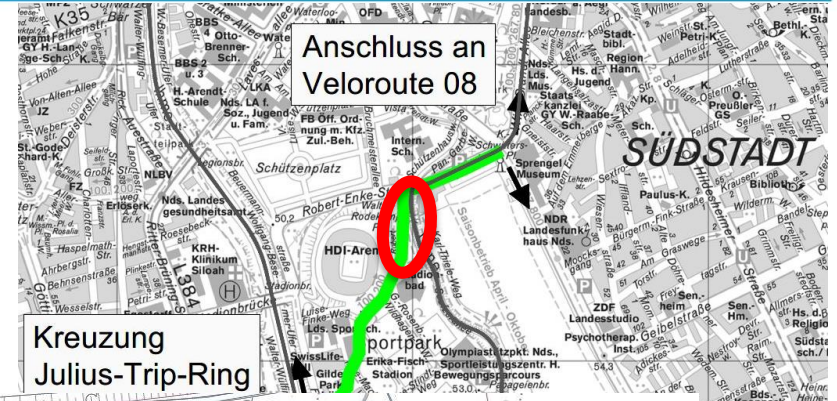
■ Seufzerallee



## VeloRoute 09 Maßnahmen

### Stadtbezirk Mitte

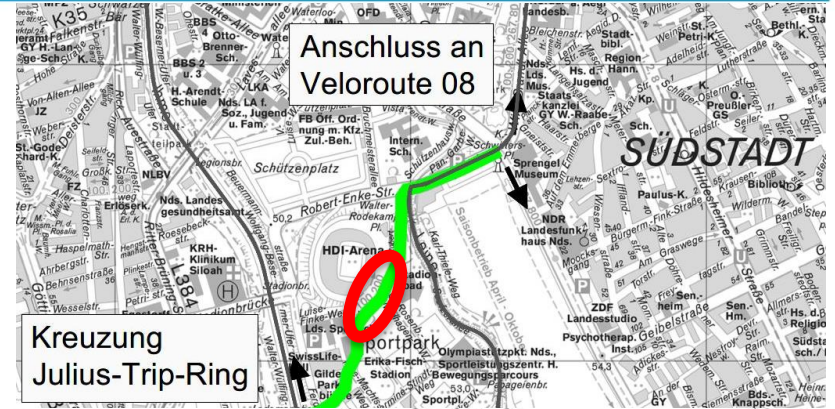
- Variante: Robert-Enke-Straße  
(Führung über Parkplatz HDI-Arena)



## VeloRoute 09 Maßnahmen

### Stadtbezirk Mitte

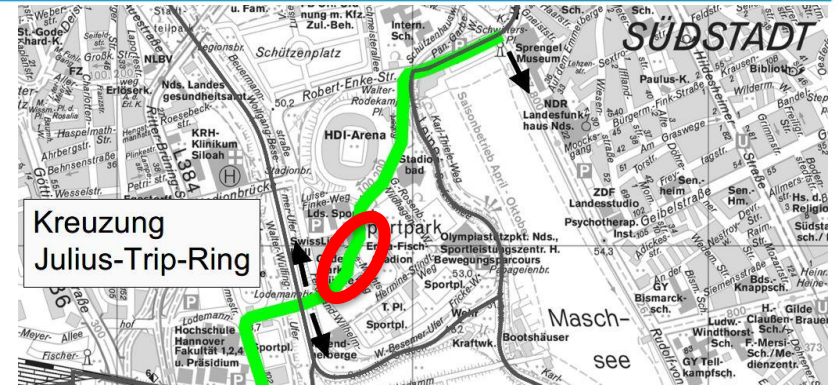
- Lodemannweg bis Luise-Finke-Weg



## VeloRoute 09 Maßnahmen

### Stadtbezirk Mitte

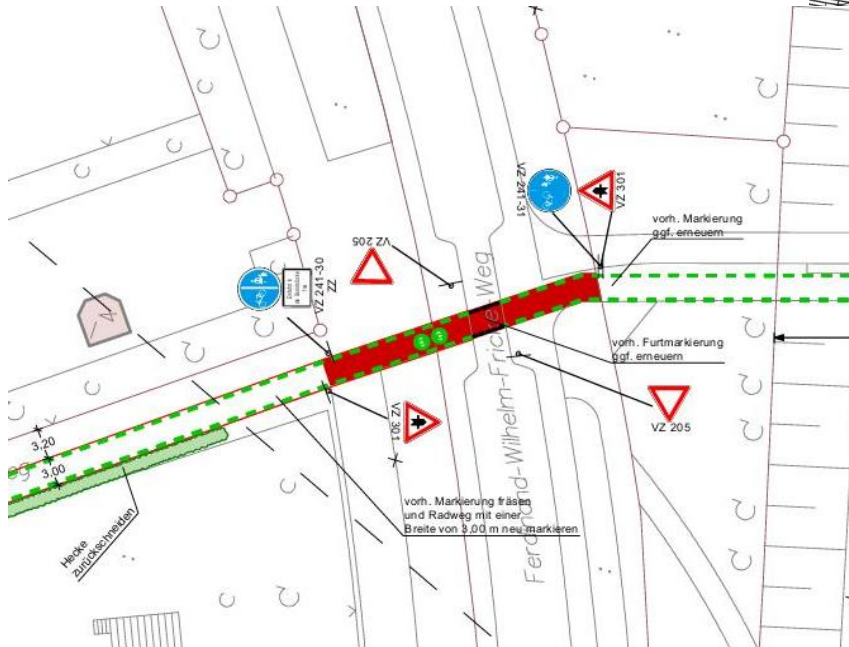
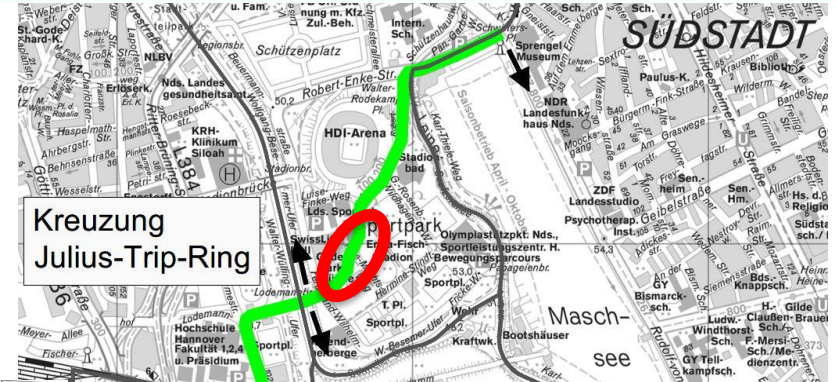
- Lodemannweg / Luise-Finke-Weg / Lodemannweg



## VeloRoute 09 Maßnahmen

### Stadtbezirk Mitte

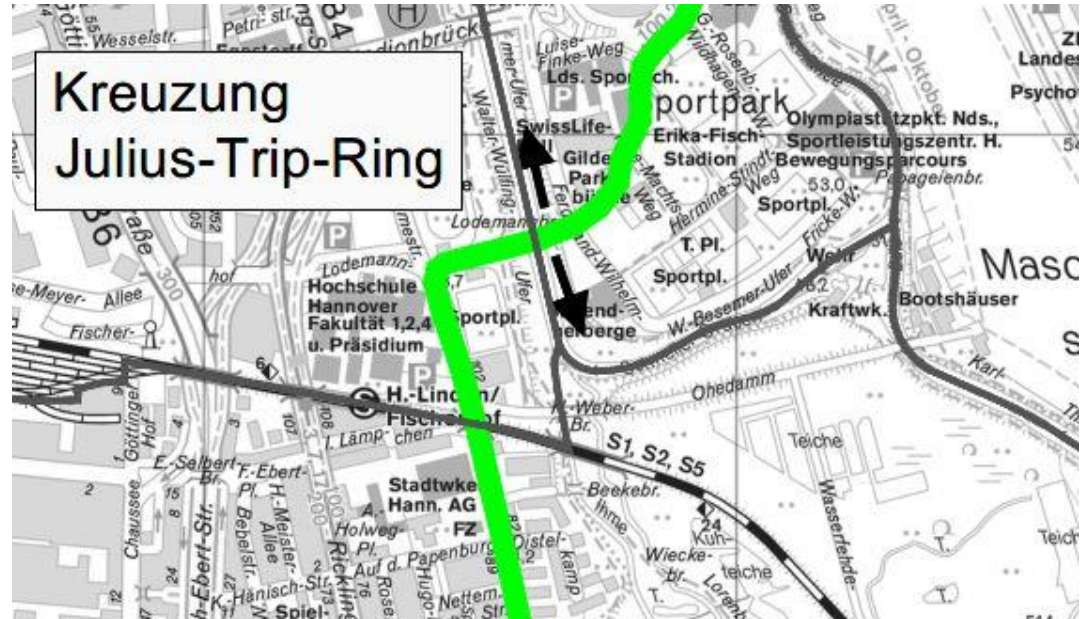
- Lodemannweg / Ferdinand-Wilhelm-Fricke-Weg



## VeloRoute 09 Übersicht

### Stadtbezirk Linden-Limmer

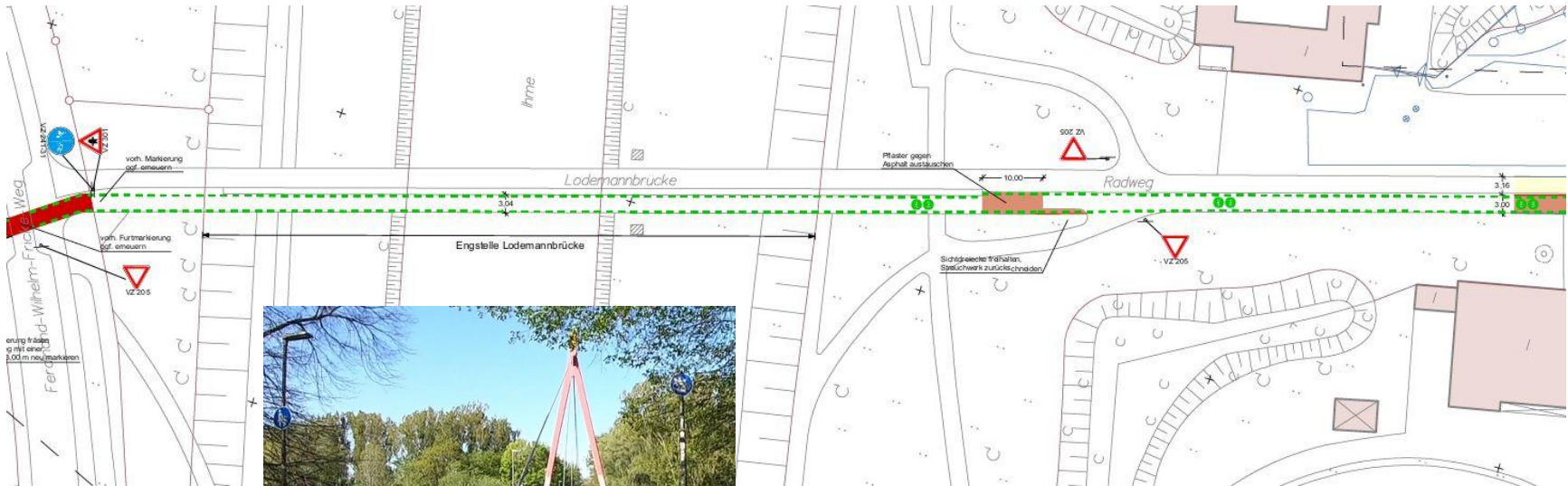
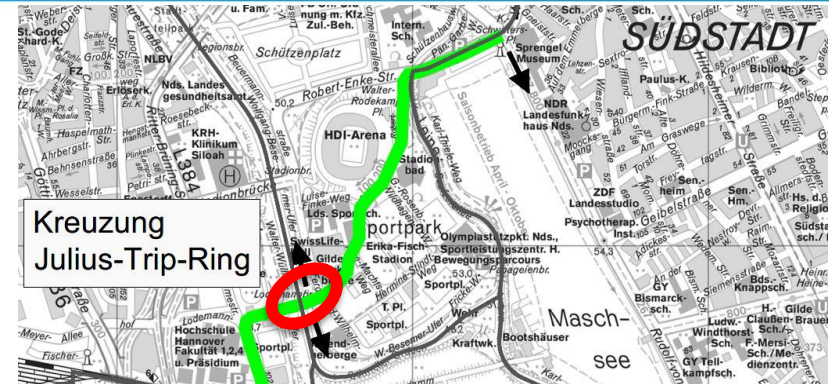
- Lodemannbrücke
- Nördliche Stammestraße (bis S-Bahnlinie)



## VeloRoute 09 Maßnahmen

### Stadtbezirk Mitte / Linden-Limmer

#### ■ Lodemannbrücke

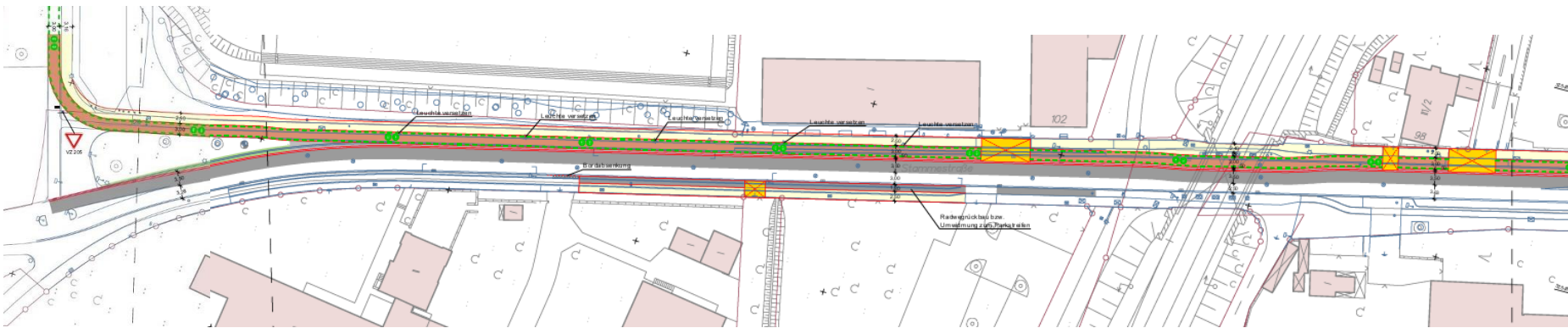




## VeloRoute 09 Maßnahmen

### Stadtbezirk Linden-Limmer / Ricklingen

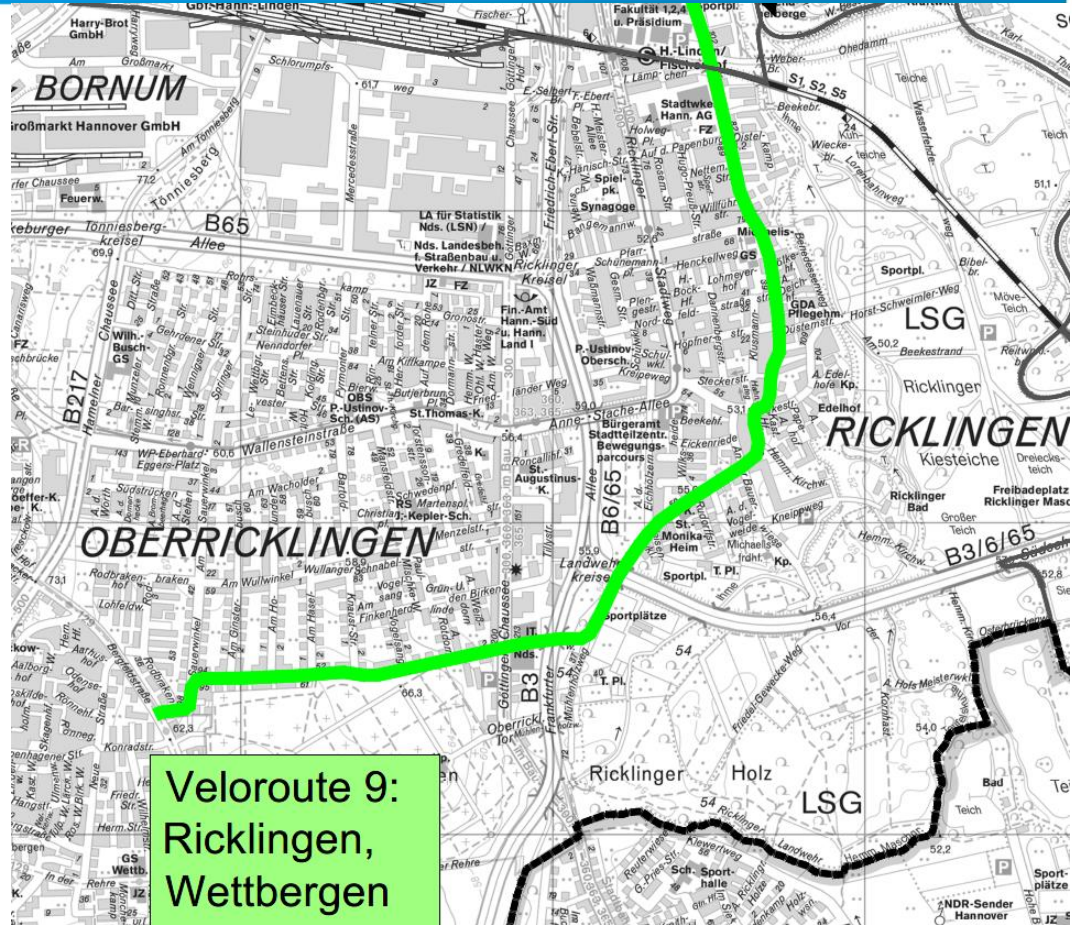
#### ■ Stammestraße Teil 1



## VeloRoute 09 Übersicht

### Stadtbezirk Ricklingen

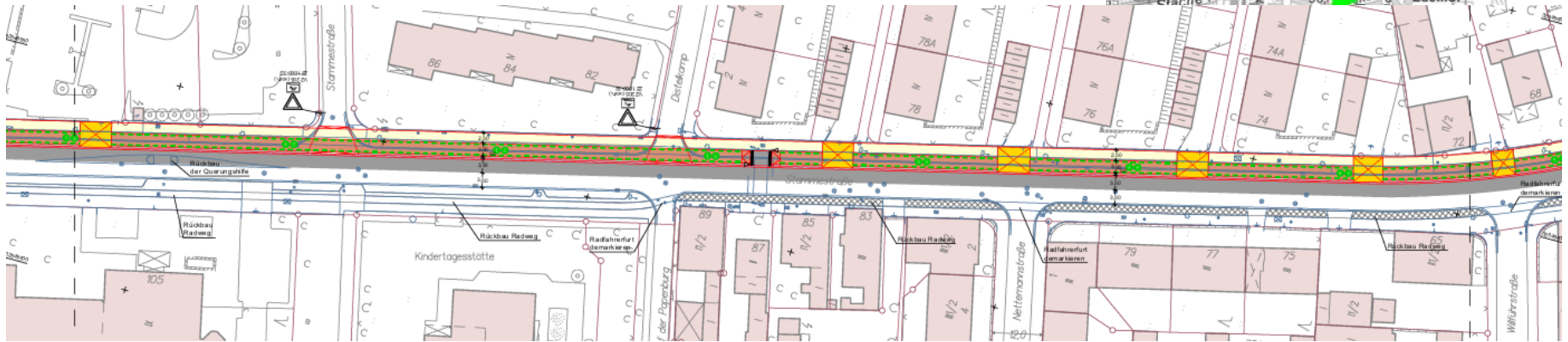
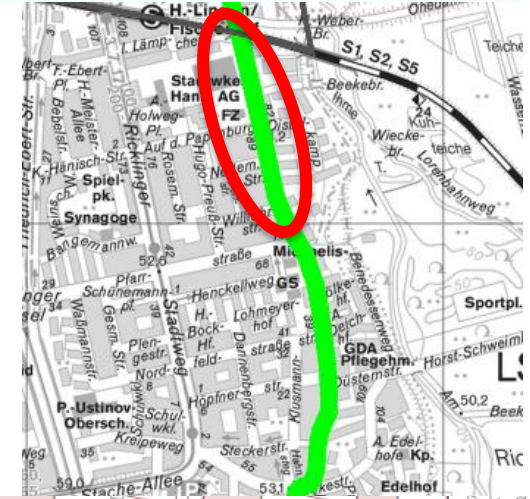
- Stammestraße
- Beekestraße
- Hahnensteg
- Mühlenholzweg
- Am Grünen Hagen
- Am Sauerwinkel



# VeloRoute 09 Maßnahmen

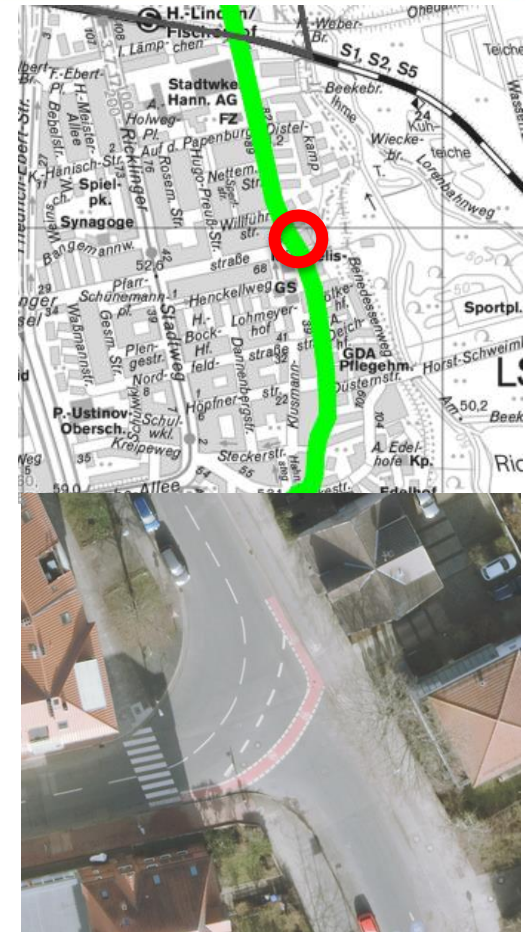
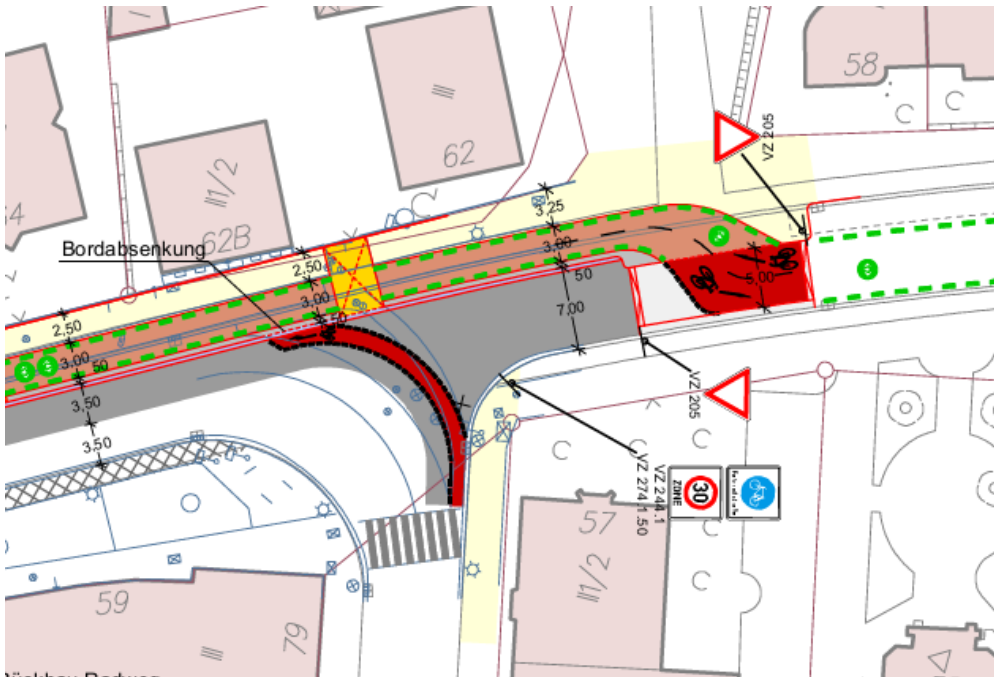
## Stadtbezirk Ricklingen

### ■ Stammestraße Teil 2



**Stadtbezirk Ricklingen**

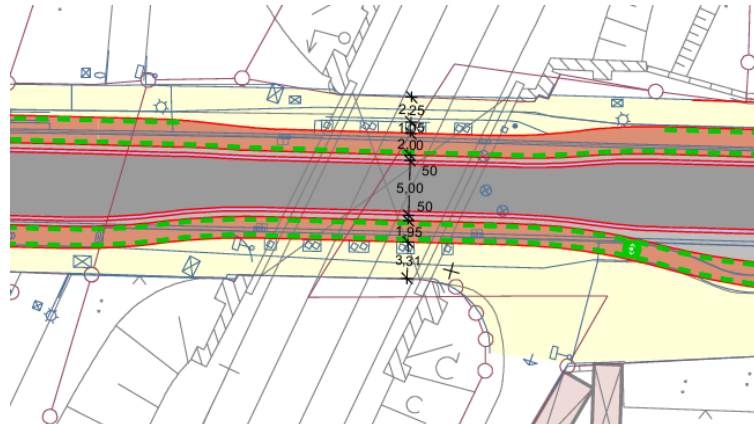
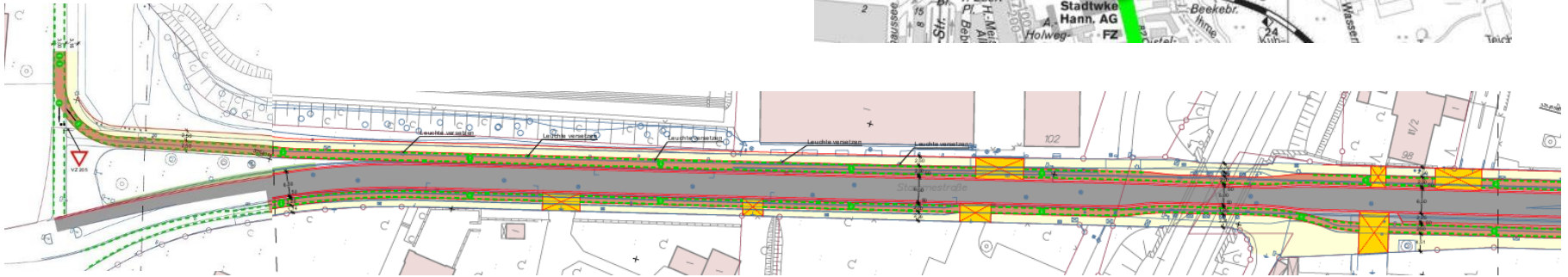
- Stammestraße / Pfarrstraße



## VeloRoute 09 Maßnahmen

### Stadtbezirk Linden-Limmer / Ricklingen

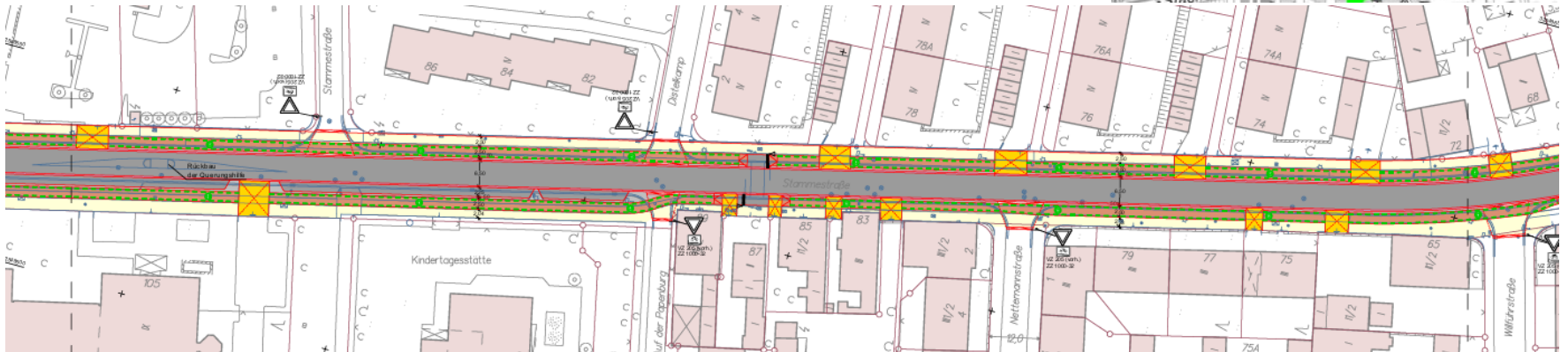
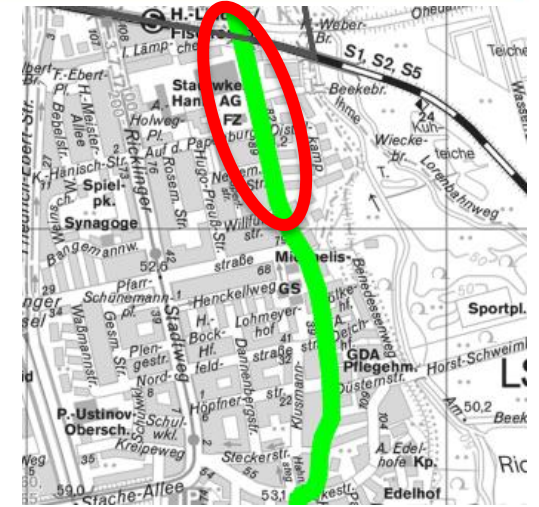
- Variante: Stammestraße Teil 1



## VeloRoute 09 Maßnahmen

### Stadtbezirk Ricklingen

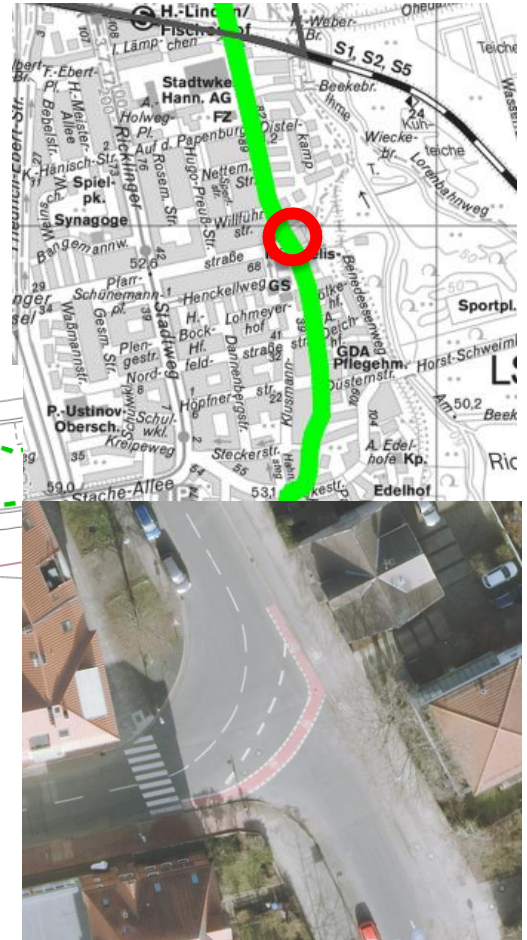
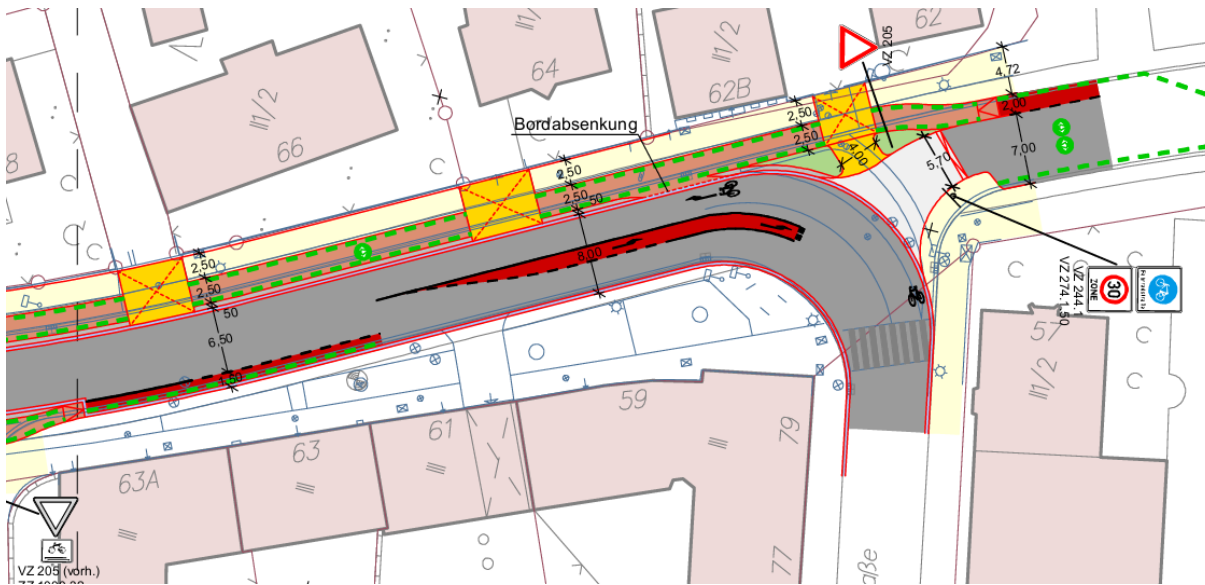
- Variante: Stammestraße Teil 2



# VeloRoute 09 Maßnahmen

## Stadtbezirk Ricklingen

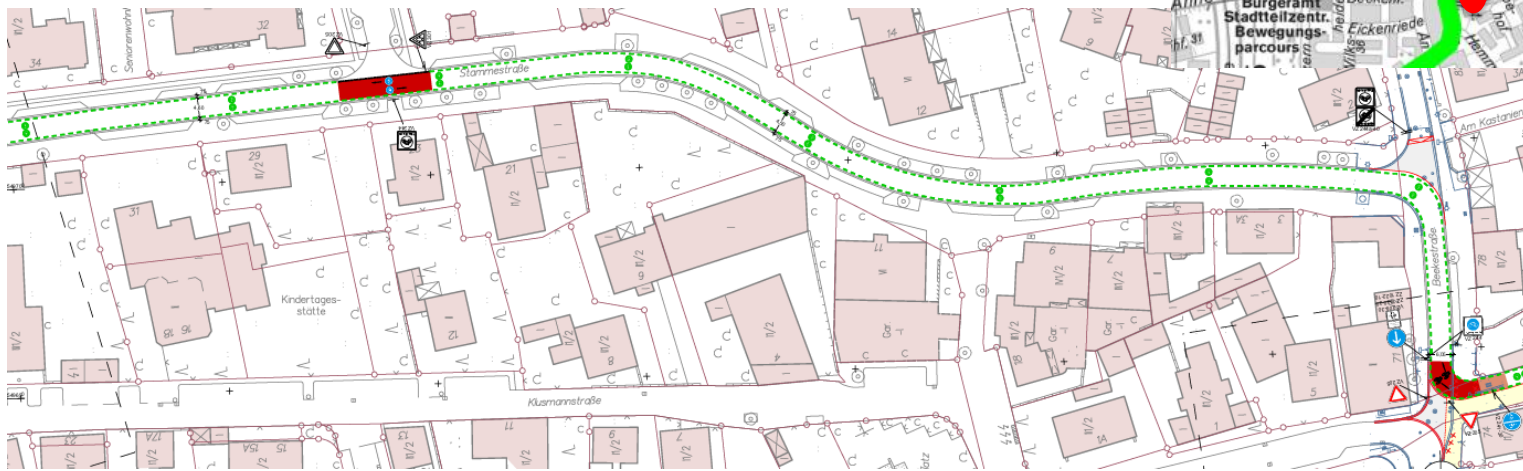
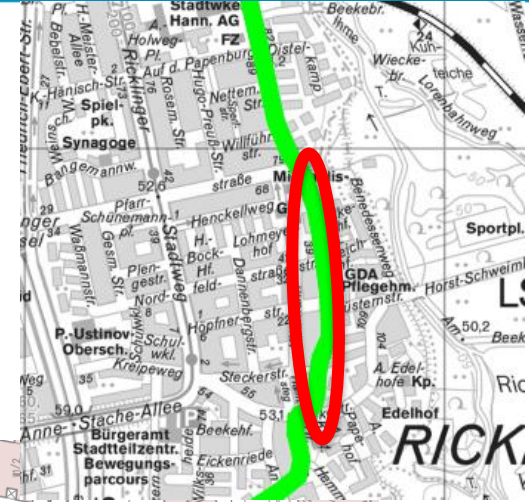
- Variante: Stammestraße / Pfarrstraße



# VeloRoute 09 Maßnahmen

## Stadtbezirk Ricklingen

- Stammestraße / Beekestraße

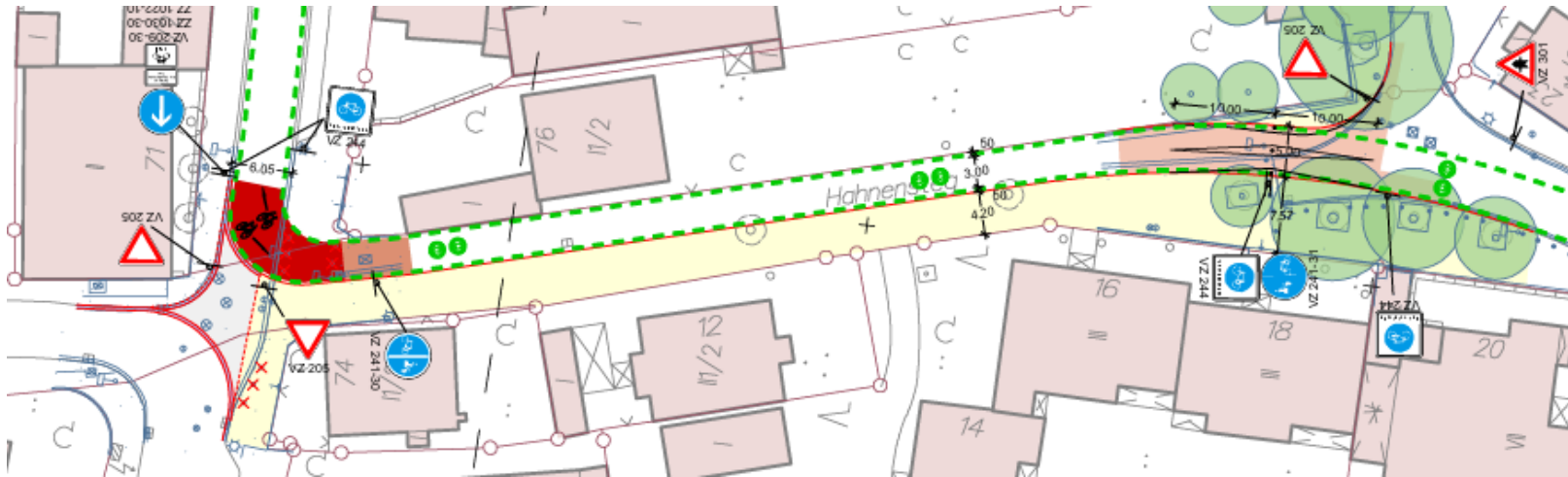




## VeloRoute 09 Maßnahmen

### Stadtbezirk Ricklingen

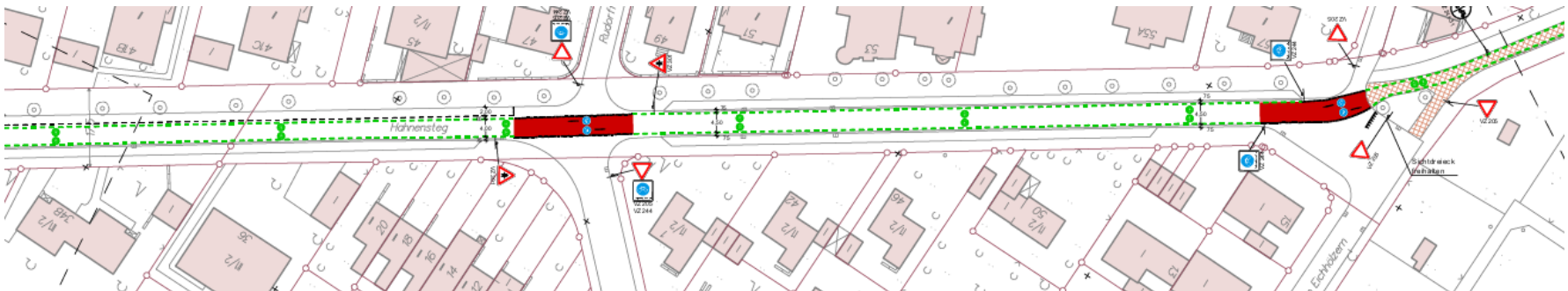
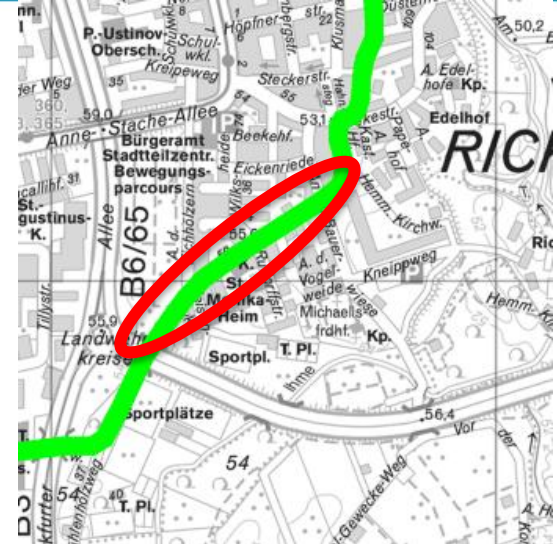
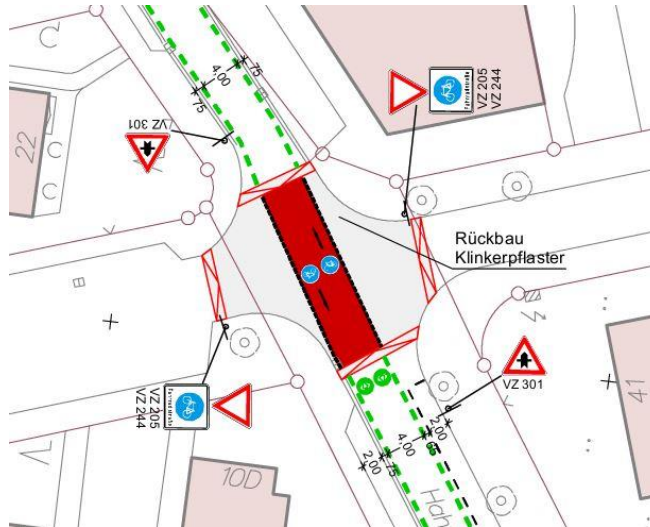
- Hahnensteg Geh-/Radweg



## VeloRoute 09 Maßnahmen

### Stadtbezirk Ricklingen

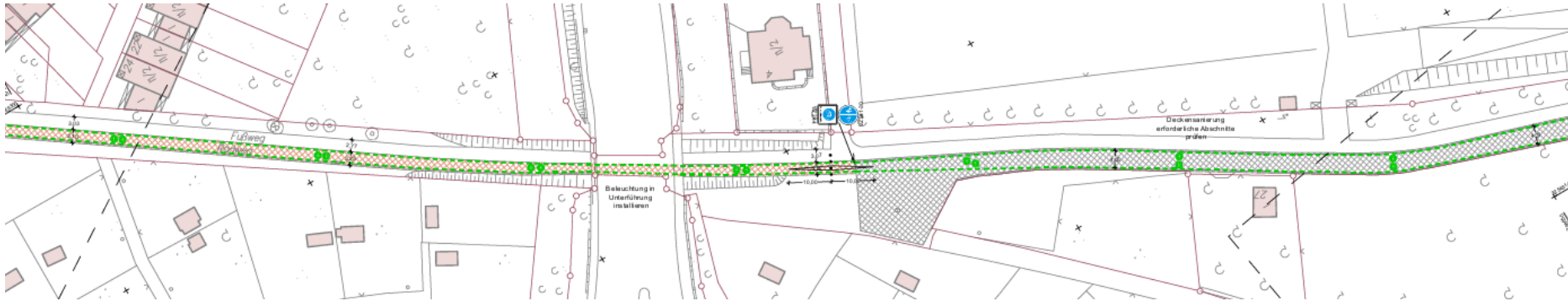
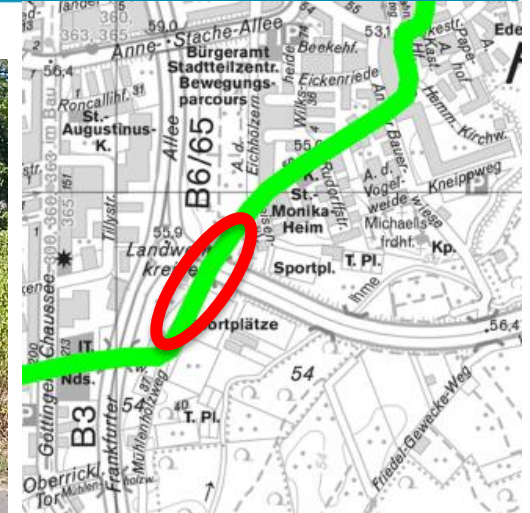
- Hahnensteg  
Fahrradstraße



## VeloRoute 09 Maßnahmen

### Stadtbezirk Ricklingen

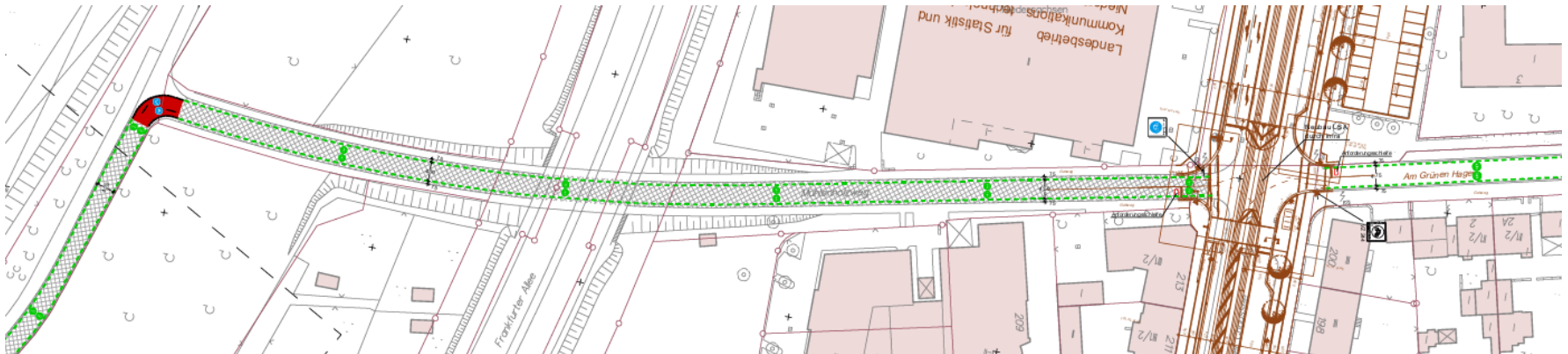
#### ■ Mühlenholzweg



# VeloRoute 09 Maßnahmen

## Stadtbezirk Ricklingen

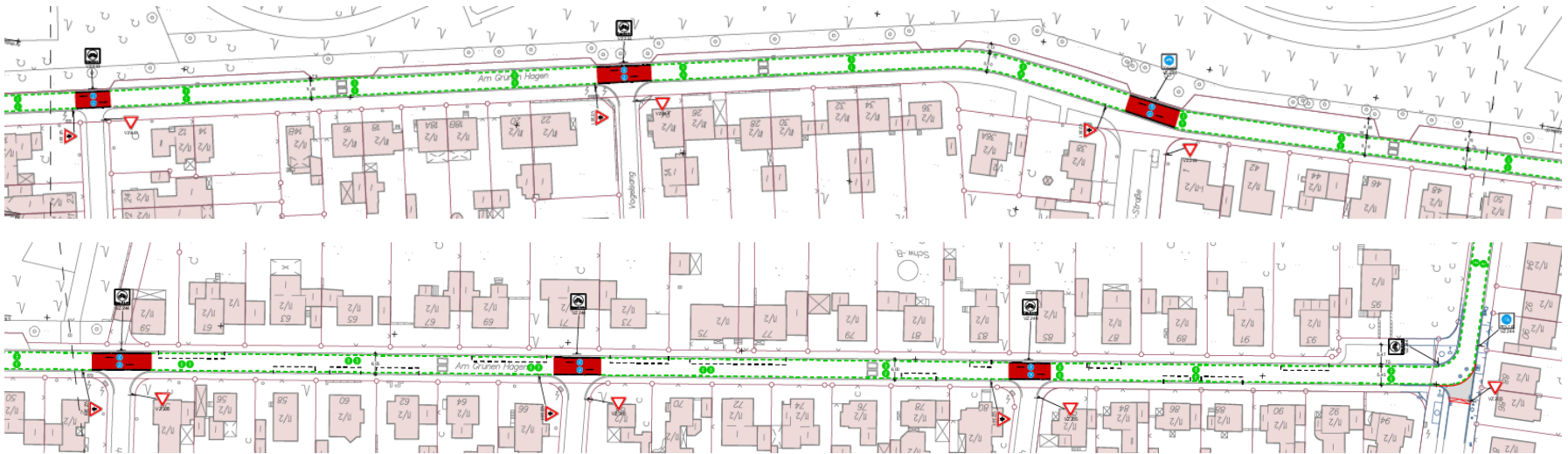
- Mühlenholzweg



## VeloRoute 09 Maßnahmen

### Stadtbezirk Ricklingen

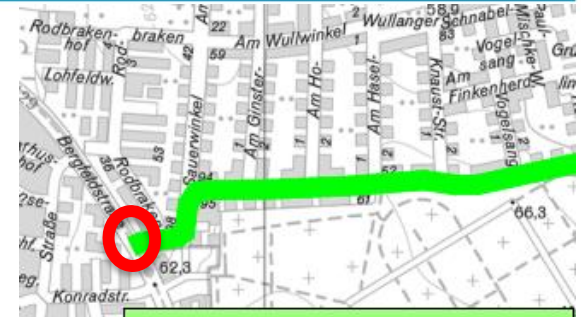
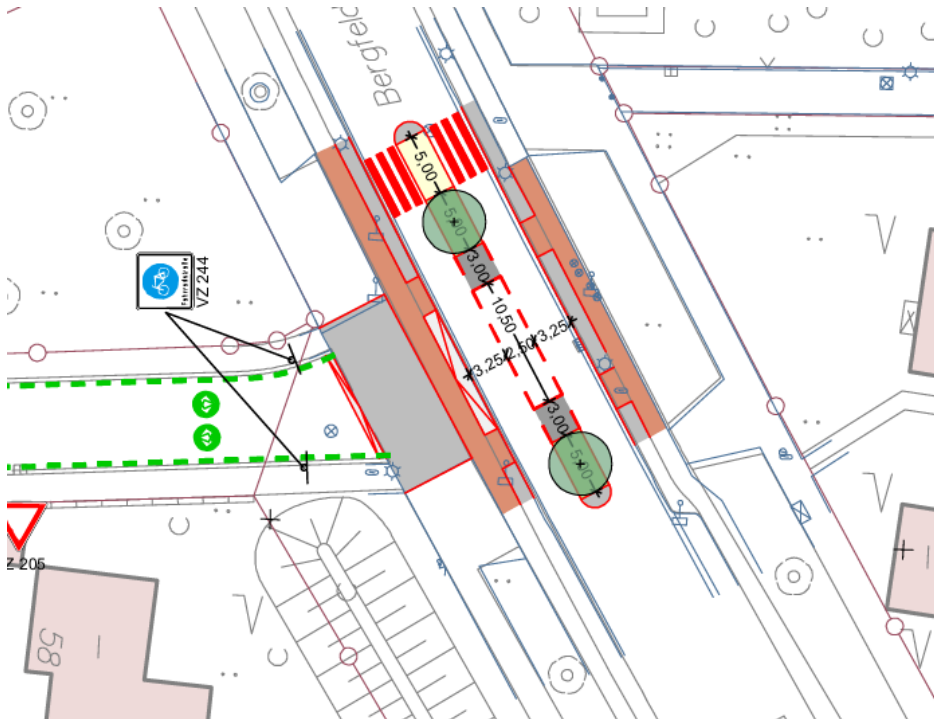
#### ■ Am Grünen Hagen



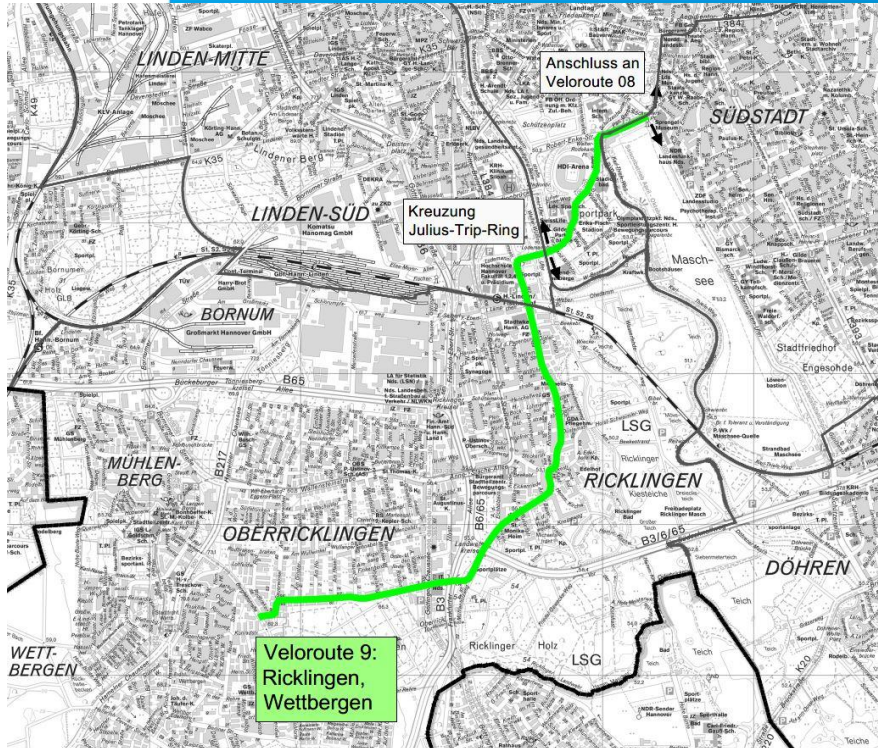
## VeloRoute 09 Maßnahmen

### Stadtbezirk Ricklingen

#### ■ Am Grünen Hagen



## VeloRoute 09



### Diskussion/Feedback

- [Hannover.de](http://Hannover.de)
- [Hannover-Hinweis.de](http://Hannover-Hinweis.de)
- [Lust-auf-Fahrrad@Hannover-Stadt.de](mailto:Lust-auf-Fahrrad@Hannover-Stadt.de)
- [fb-tiefbau.Veloroutennetz@hannover-stadt.de](mailto:fb-tiefbau.Veloroutennetz@hannover-stadt.de)

Vielen Dank für die Aufmerksamkeit!