



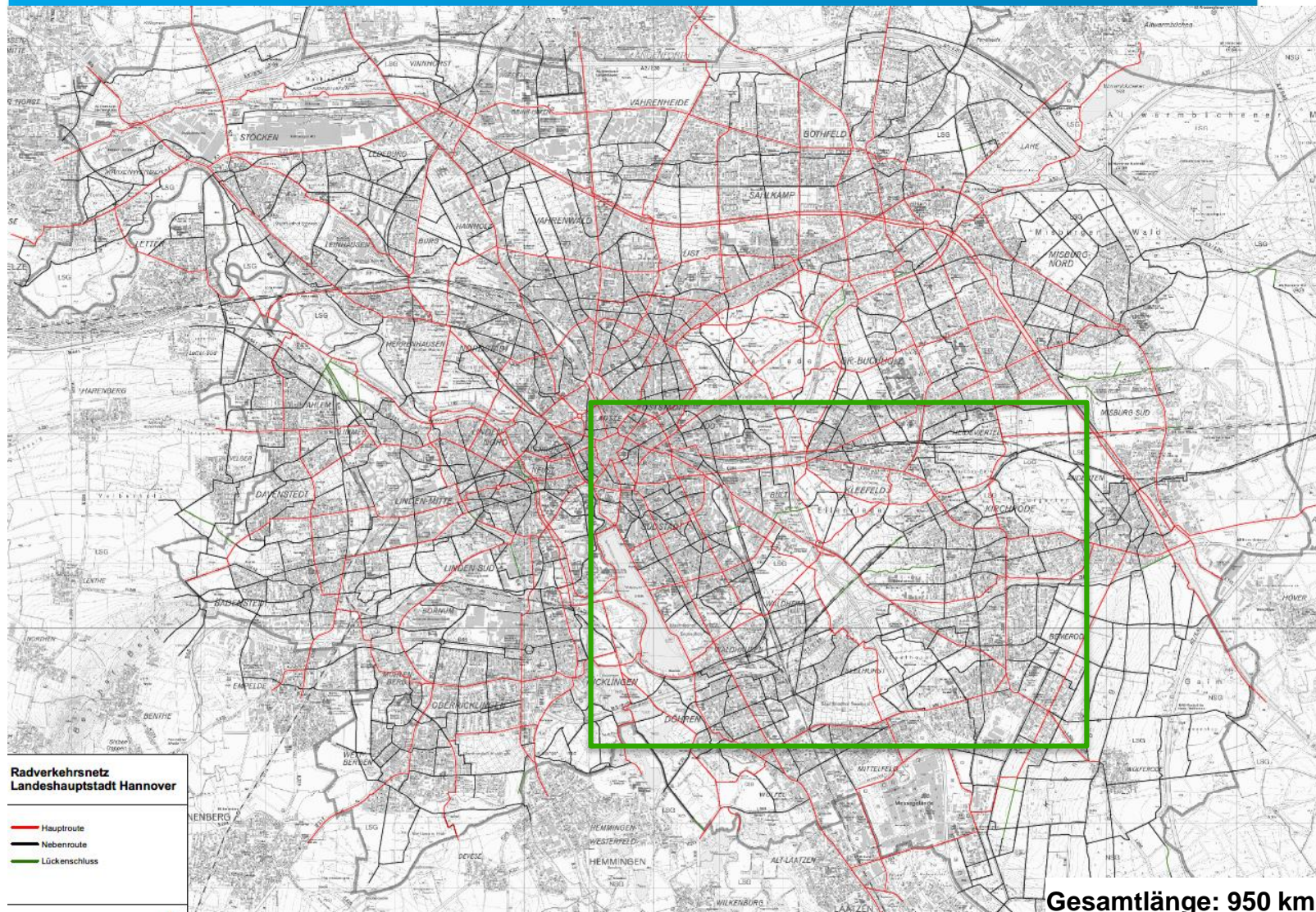
## VeloRoute 06

Digitale Informations- und Dialogveranstaltung

Fachbereich Tiefbau: Sabine Kniep, Jan Wischhöfer



## VeloRoute 06 Netzkonzept Radverkehr 2018





# VeloRoute 06 Netzkonzept Radverkehr 2018



## VeloRoute 06

### Hintergründe

#### **Anlass Veloroutenkonzept:**

Beschluss des Rates aus 2019,  
„ein Veloroutennetz zur Verknüpfung aller Stadtteile mit der  
Innenstadt zu erarbeiten und innerhalb von 10 Jahren umzusetzen“  
(Grundlagen: ADFC-Vorschlag und Netzkonzept Radverkehr 2018)

#### **Kriterien: VeloRouten sollen**

- das Rückgrat des Radverkehrsnetzes bilden,
- ein hohes Maß an Verkehrssicherheit und Fahrkomfort bieten,
- den Radverkehr im Netz gezielt bündeln,
- nicht nur Radverkehre über größere Distanzen bedienen, sie müssen grundsätzlich auch für kürzere Wege mit dem Fahrrad attraktiv sein,
- Stadtteilzentren und andere wichtige Quellen und Ziele miteinander und mit der Innenstadt verbinden.





## VeloRoute 06 Standards

### Standards der geplanten VeloRouten:

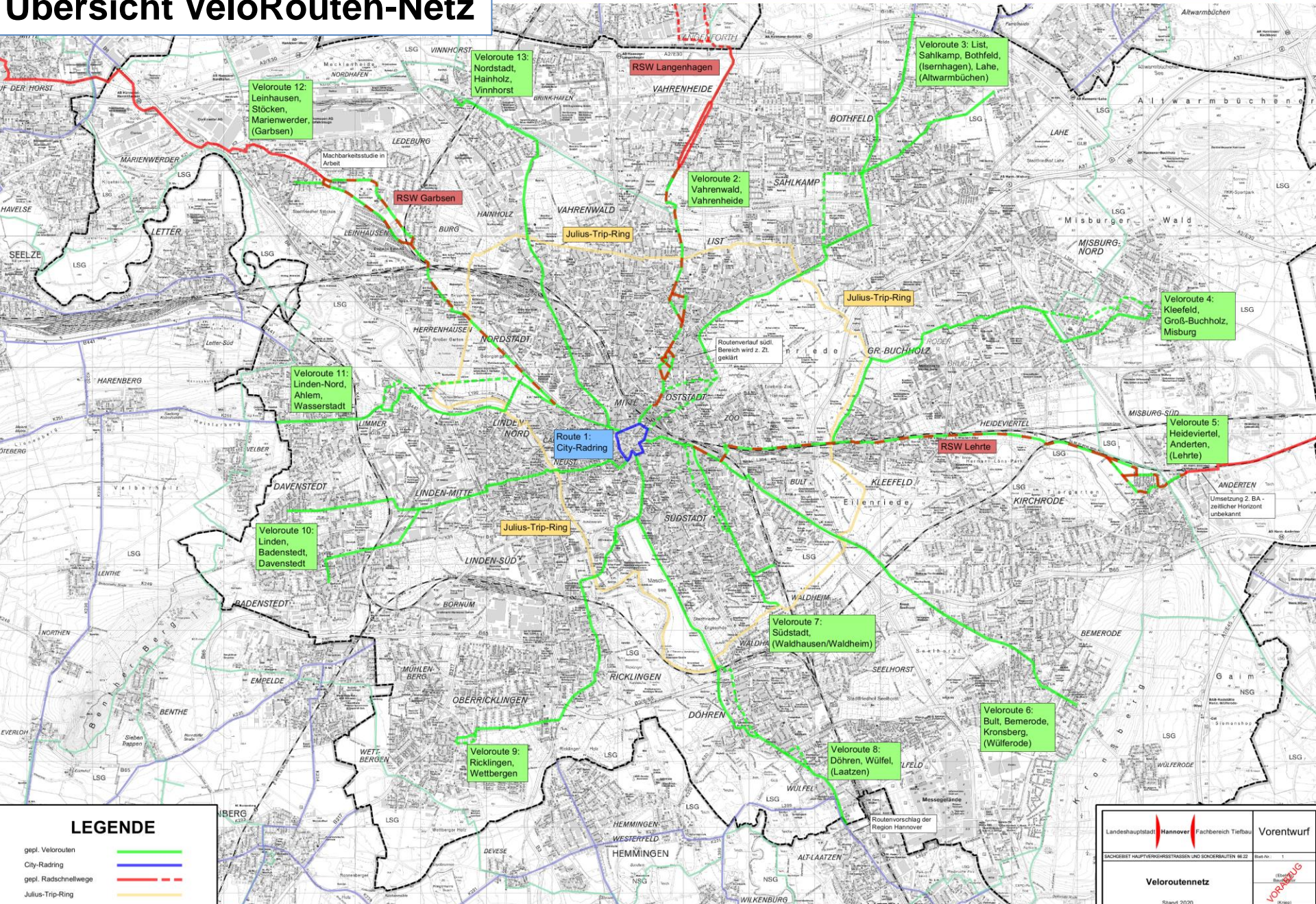
- Hoher Wiedererkennungswert durch einheitliche Gestaltungsmerkmale,
- Bevorrechtigung von Fahrradstraßen im Zuge der VeloRouten,
- Beleuchtung vorsehen, mindestens an Konfliktpunkten,
- Hohe Belagsqualität,
- Maximaler Zeitverlust von 35 Sekunden pro gefahrenen Kilometer,
- Regelmäßige Reinigung und Winterdienst,
- Breiten von 3,00 m im Zweirichtungsverkehr und 2,50 m im Einrichtungsverkehr,
- Radfahrstreifen in einer Breite von 2,75 m, Schutzstreifen in einer Breite von 2,00 m,
- Kombinierte Geh-/Radwege nur in Ausnahmefällen,
- Ausreichende Sicherheitsräume zu anderen Nutzungen



**LUST AUF FAHRRAD**



# Übersicht VeloRouten-Netz



Veloroute 12: Leinhausen, Stöcken, Marienwerder, Garbsen

Veloroute 13: Nordstadt, Hainholz, Vinnhorst

Veloroute 3: List, Sahlkamp, Bothfeld, (Iserrhagen), Lahe, (Altwarmbüchen)

Veloroute 2: Vahrenwald, Vahrenheide

Veloroute 4: Kleefeld, Groß-Buchholz, Misburg

Veloroute 11: Linden-Nord, Ahlem, Wasserstadt

Route 1: City-Radring

Veloroute 5: Heideviertel, Anderten, (Lehrte)

Veloroute 10: Linden, Badenstedt, Davenstedt

Veloroute 7: Sudstadt, (Waldhausen/Waldheim)

Veloroute 6: Bult, Bemerode, Kronsberg, (Wülferode)

Veloroute 9: Ricklingen, Wettbergen

Veloroute 8: Döhren, Wülfel, (Laätzen)

**LEGENDE**

- gepl. Velorouten —
- City-Radring —
- gepl. Radschnellwege - - -
- Julius-Trip-Ring —
- Vorrangnetz (Region Hannover) —
- Grüner Ring —
- Stadtgrenze

**12 radiale Velorouten, Gesamtlänge: 90 km**

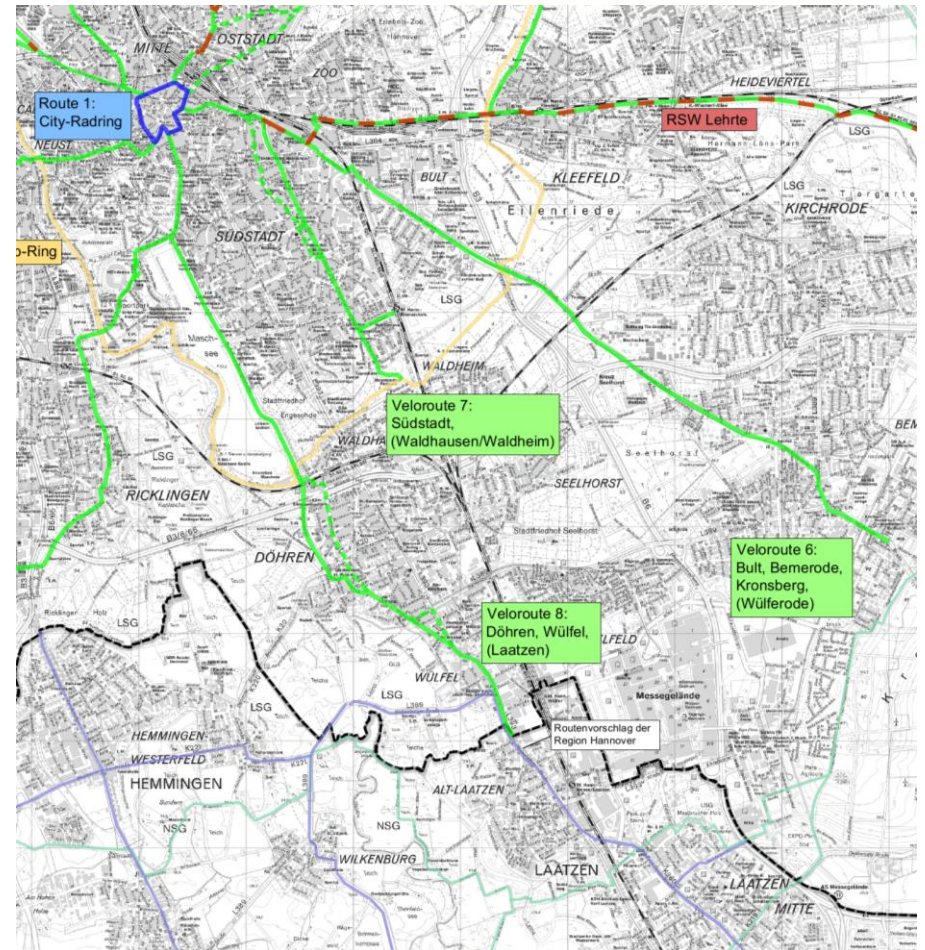
Landeshauptstadt <b>Hannover</b> Fachbereich Tiefbau	Vorentwurf
SACHGEBIET HAUPTVERKEHRSSTRASSEN UND SONDERBAUTEN 06.22	Blatt-Nr.: 1
<b>Veloroutennetz</b>	<b>VORSTUDIUM</b>
Stand 2020	Datum:      Zeichen:
Übersichtsplan	bestellt: 12.10.2020
maßstab: 1:20.000	gezeichnet: 12.10.2020
	geprüft: 12.10.2020
	gezeichnet: 12.10.2020
	geprüft: 12.10.2020



## VeloRoute 06 Übersicht

### Übersichtskarte VeloRoute 06

- Stadtbezirke: Mitte, Südstadt-Bult, Kirchrode-Bemerode-Wülferode
- Gesamtlänge: ca. 8,1 km

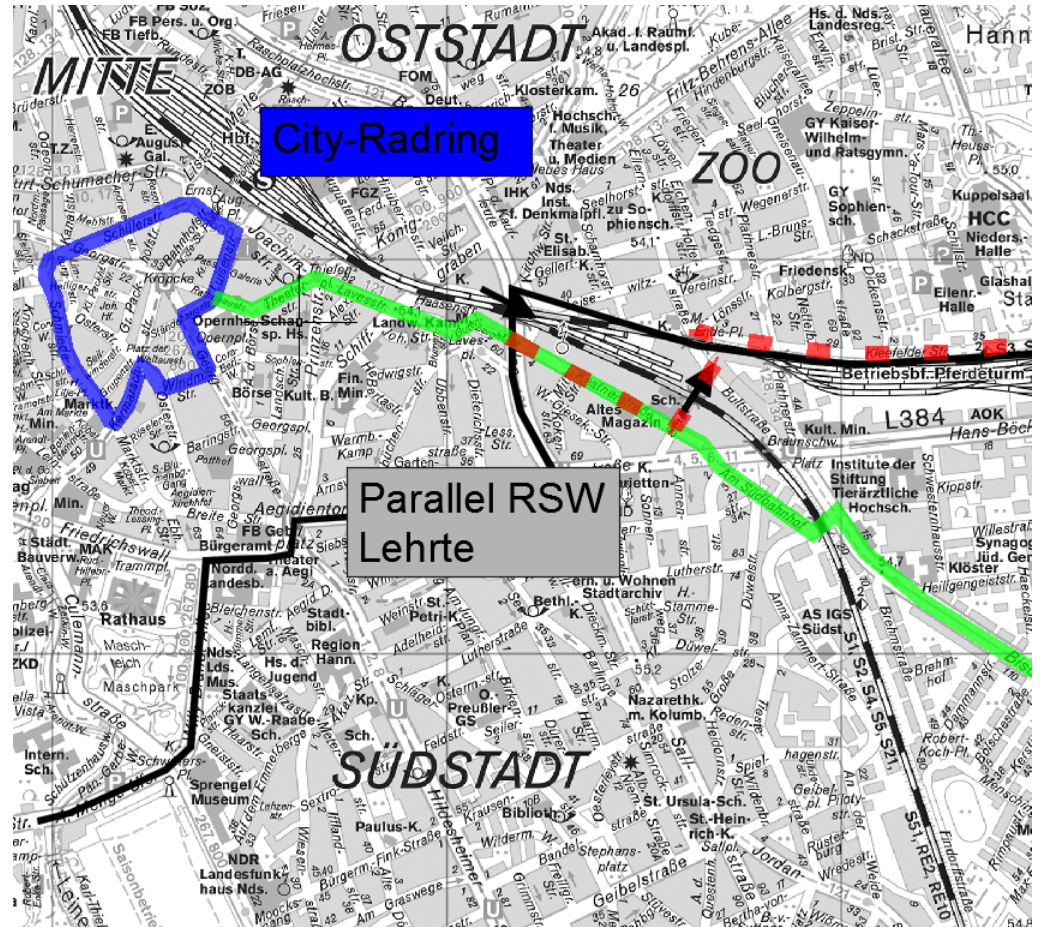




## VeloRoute 06 Übersicht

### Stadtbezirk Mitte

- Rathenaustraße
- Theaterstraße
- Lavesstraße
- Querung Schiffgraben
- Gutenberghof



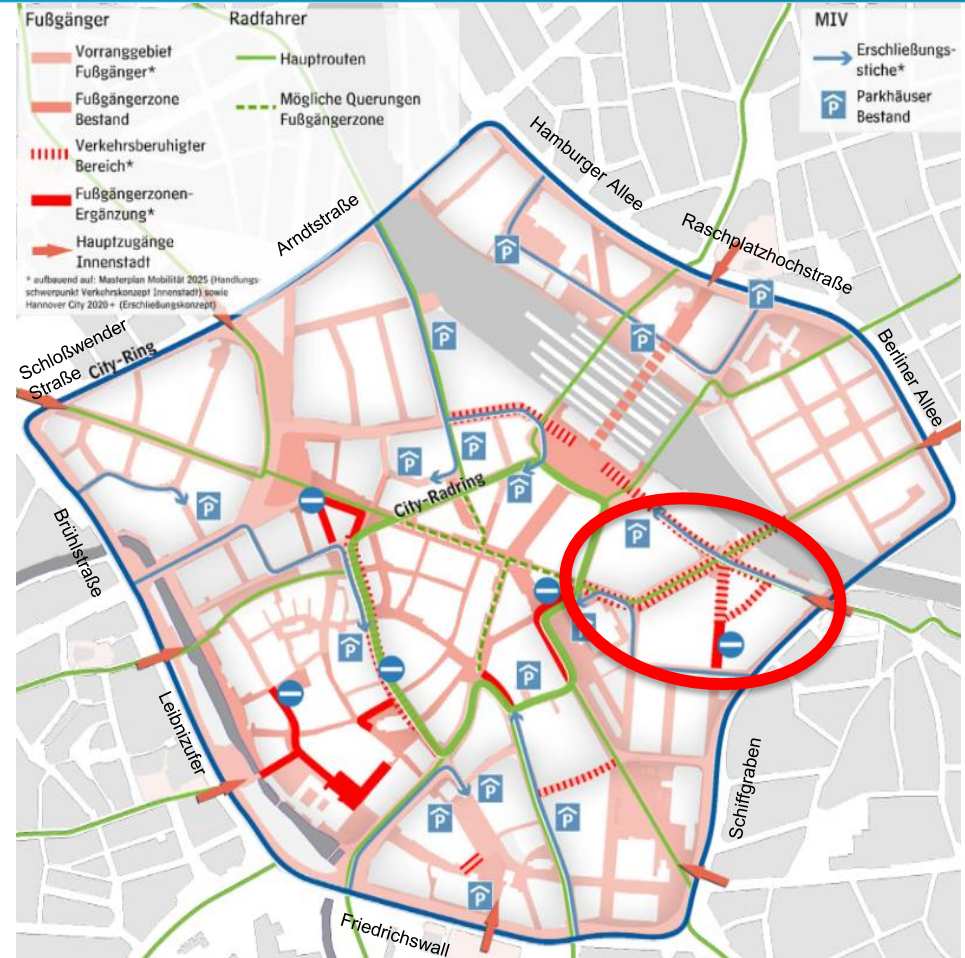


## VeloRoute 06 Maßnahmen

### Stadtbezirk Mitte

- Rathenaustraße
- Theaterstraße
- Lavesstraße (Thielenplatz bis Schiffgraben)
- Querung Schiffgraben

Bestandteil des Innenstadtdialoges!

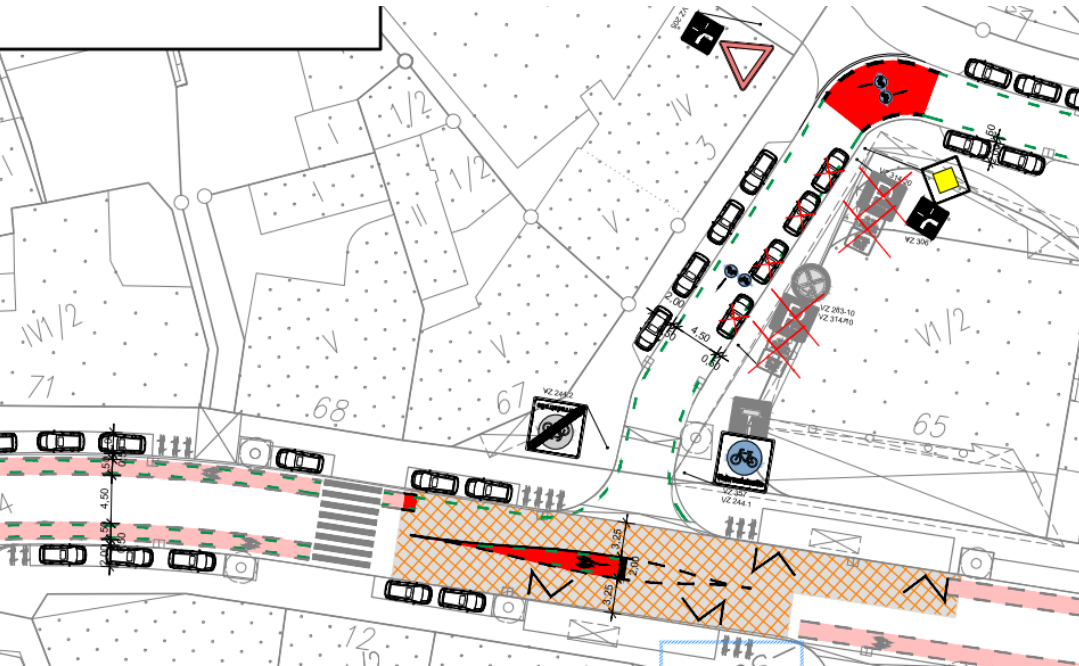
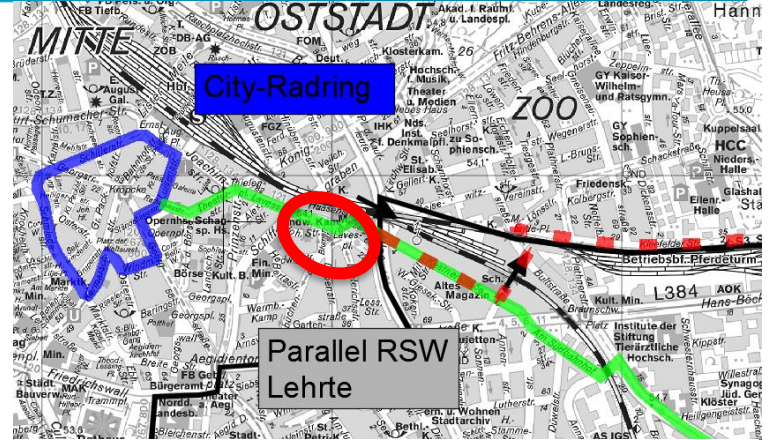




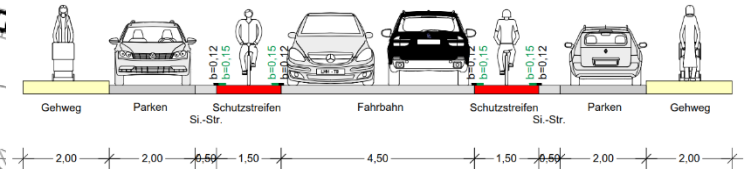
## VeloRoute 06 Maßnahmen

### Stadtbezirk Mitte

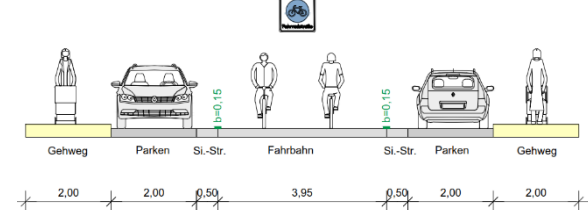
- Lavesstraße  
(Schiffgraben bis Gutenberghof)
- Gutenberghof



Schnitt A-A: Lavesstraße  
M 1:100



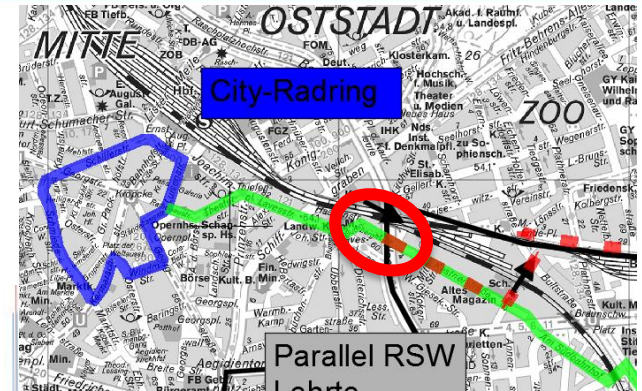
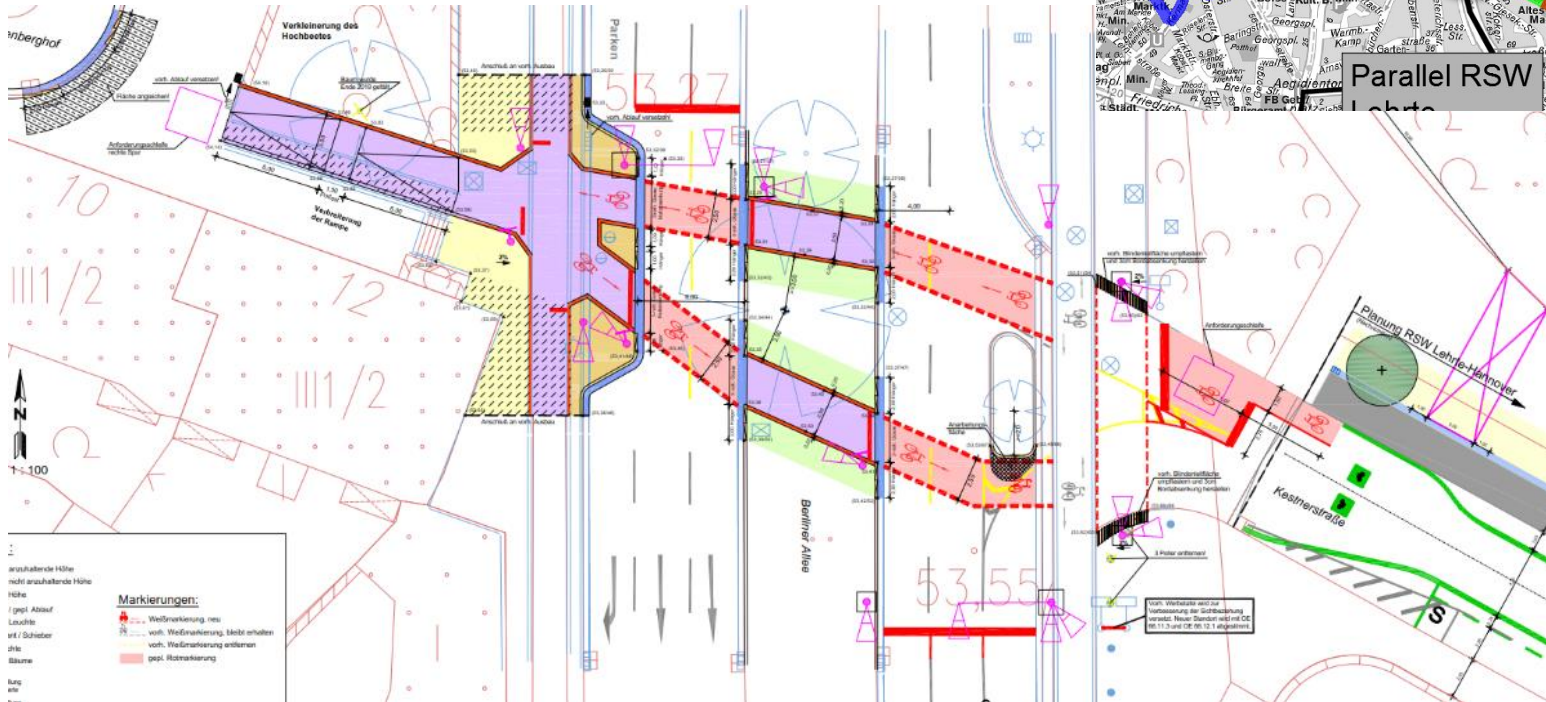
Schnitt B-B: Gutenberghof  
M 1:100



## VeloRoute 06 / Radschnellweg Hannover-Lehrte

### Stadtbezirk Mitte / Südstadt-Bult

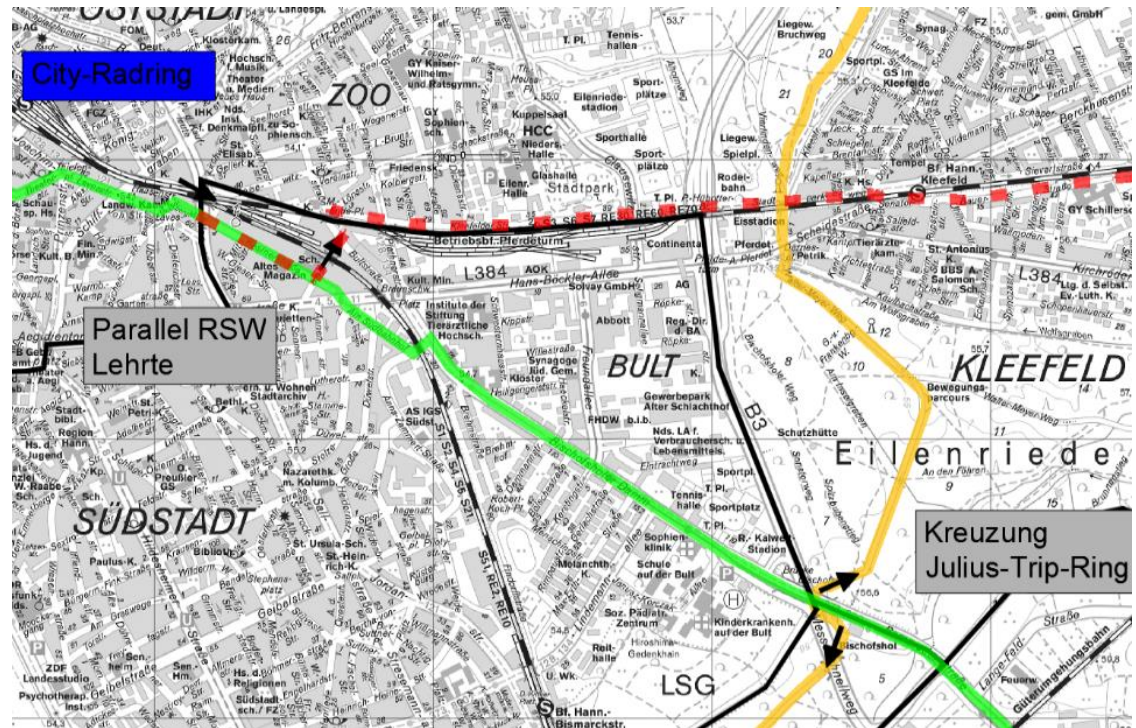
- Querung Berliner Allee
- Kestnerstraße





### Stadtbezirk Südstadt-Bult

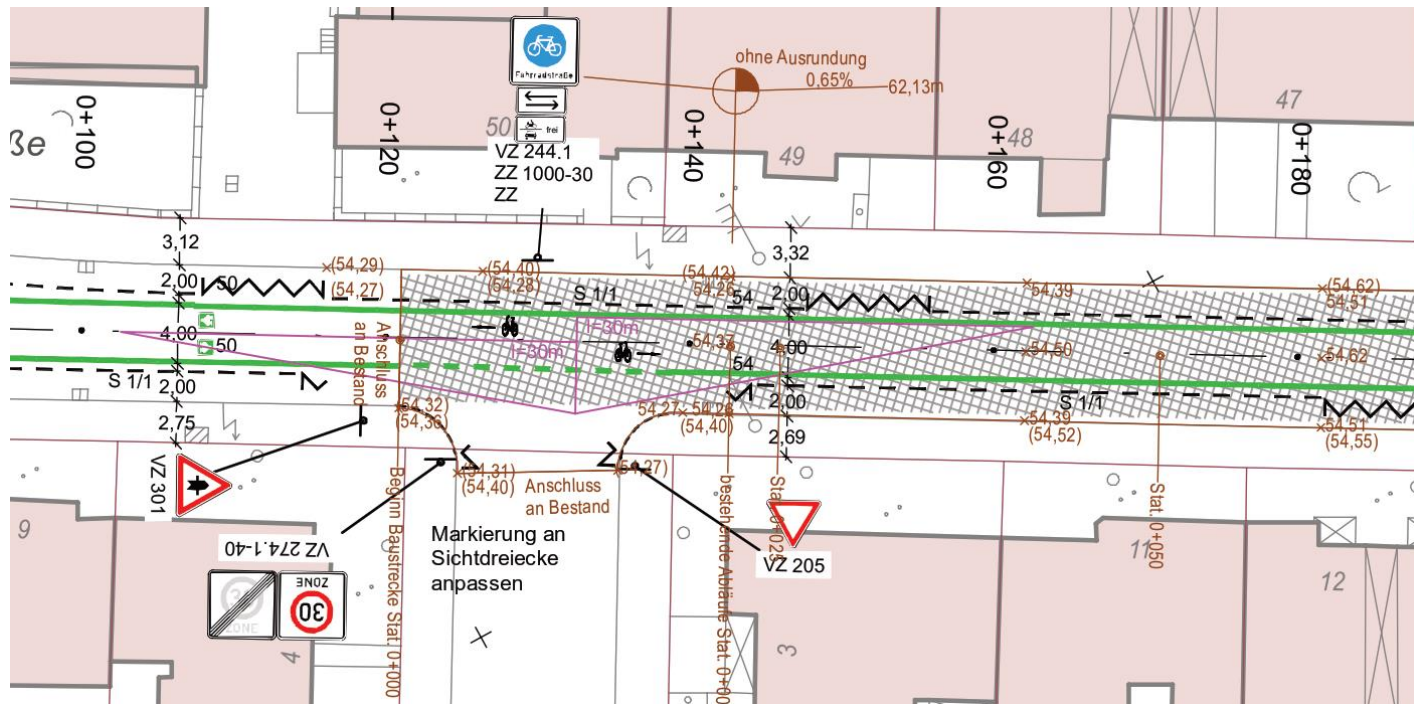
- Kestnerstraße  
(Berliner Allee bis Stadtstraße) -> Planung RSW-Lehrte
- Kestnerstraße  
(Stadtstraße bis Marienstraße)
- Querung Marienstraße
- Am Südbahnhof
- Bischofsholer Damm



# VeloRoute 06 / Radschnellweg Hannover-Lehrte

## Stadtbezirk Südstadt-Bult

- Querung Berliner Allee
- Kestnerstraße

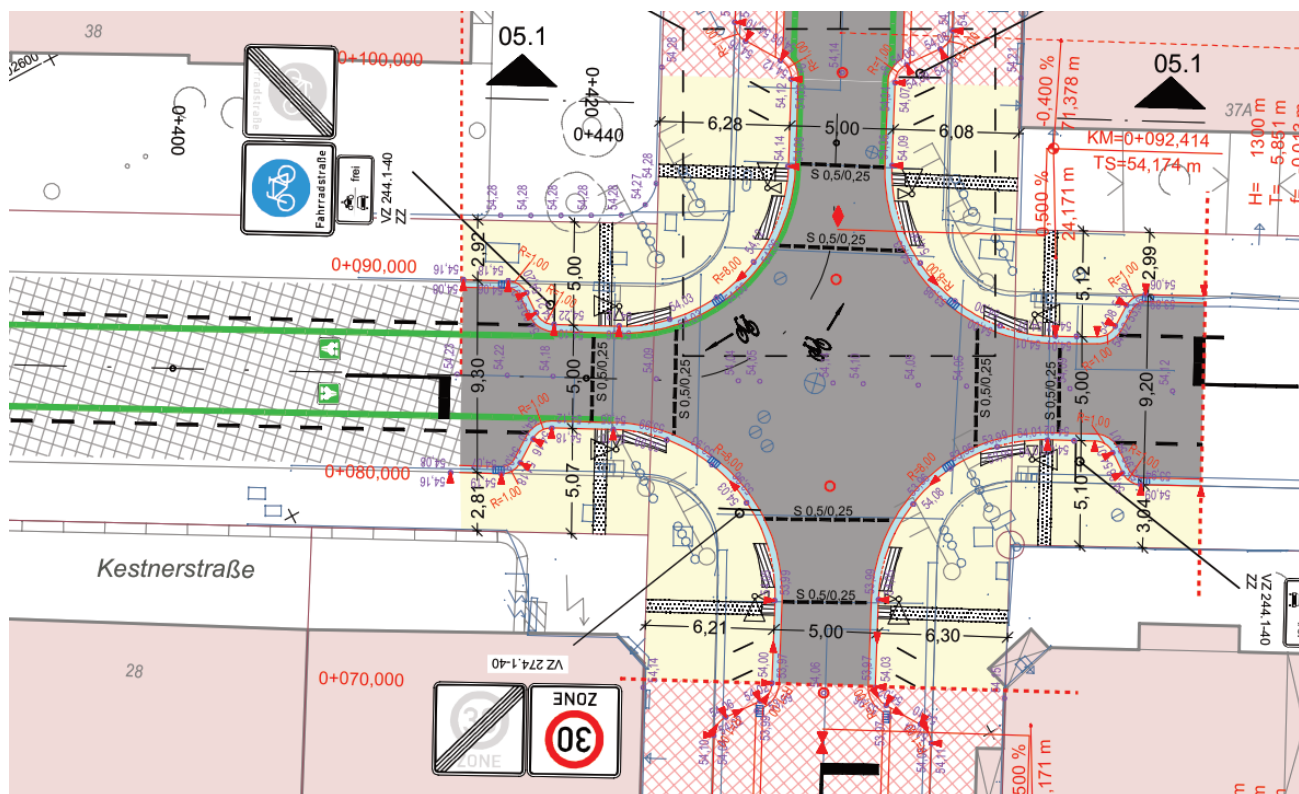




## VeloRoute 06 / Radschnellweg Hannover-Lehrte

### Stadtbezirk Südstadt-Bult

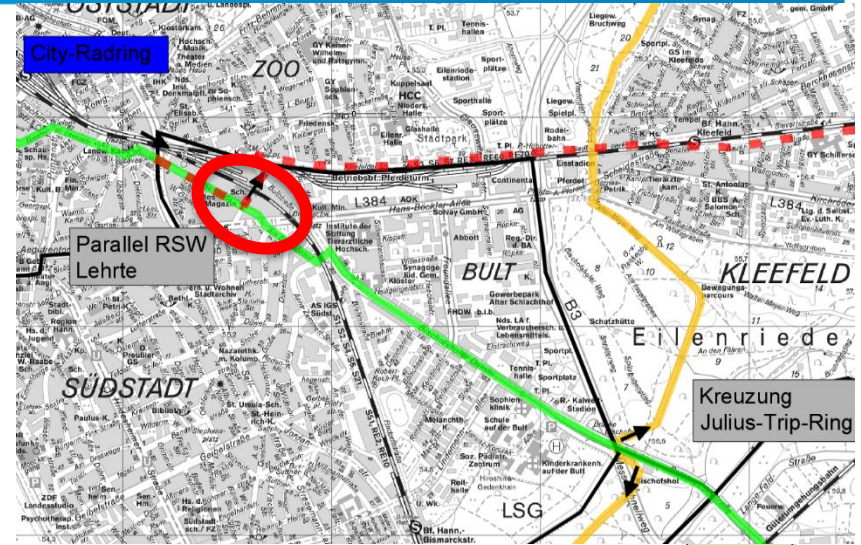
- Querung Berliner Allee
- Kestnerstraße / Stadtstraße (getrennte Trassen RSW / VR06)



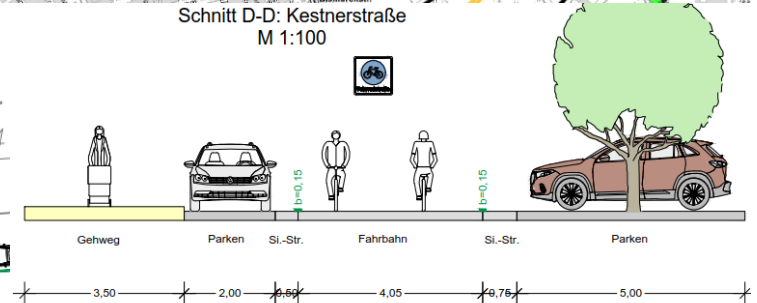
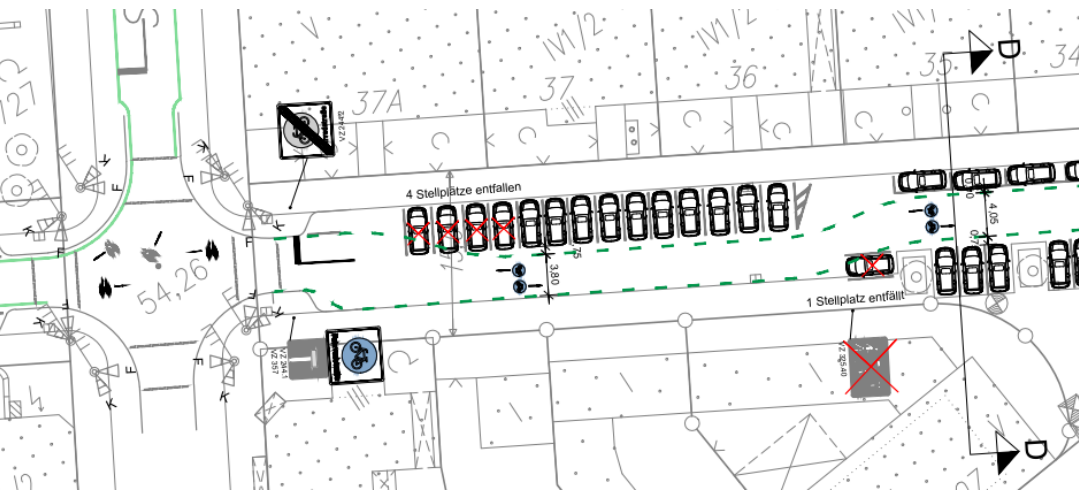
## VeloRoute 06 Maßnahmen

### Stadtbezirk Südstadt-Bult

- Kestnerstraße  
(Berliner Allee bis Stadtstraße) -> Planung RSW-Lehrte
- Kestnerstraße  
(Stadtstraße bis Marienstraße)
- Querung Marienstraße
- Am Südbahnhof
- Bischofsholer Damm



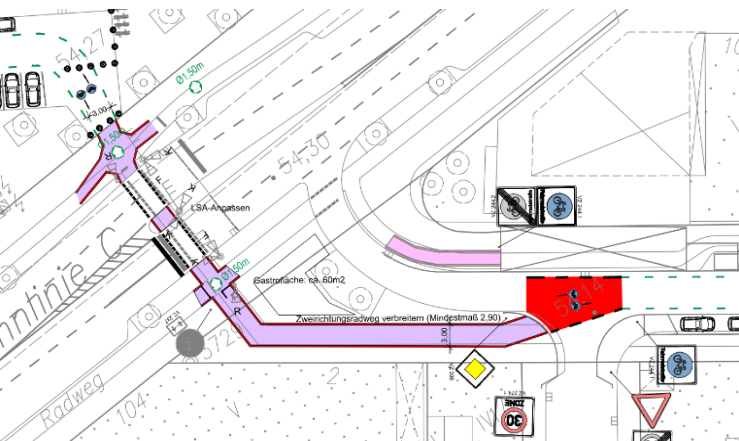
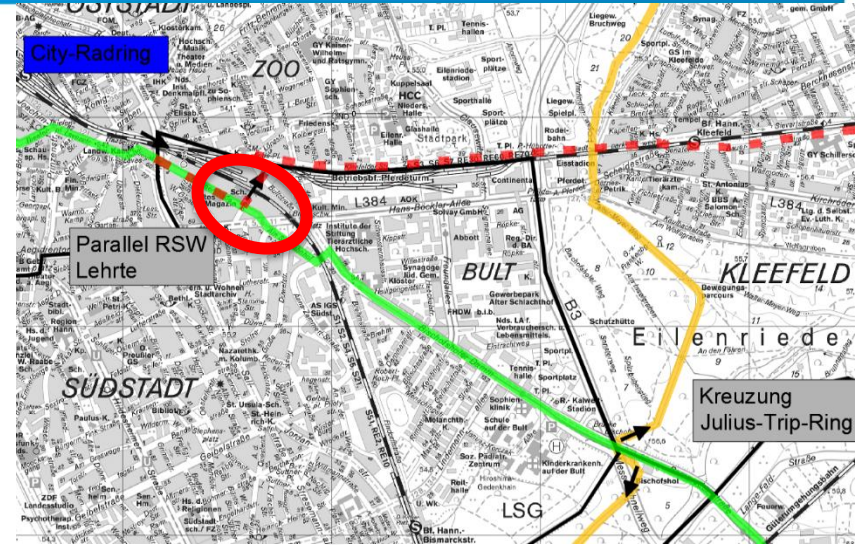
Schnitt D-D: Kestnerstraße  
M 1:100



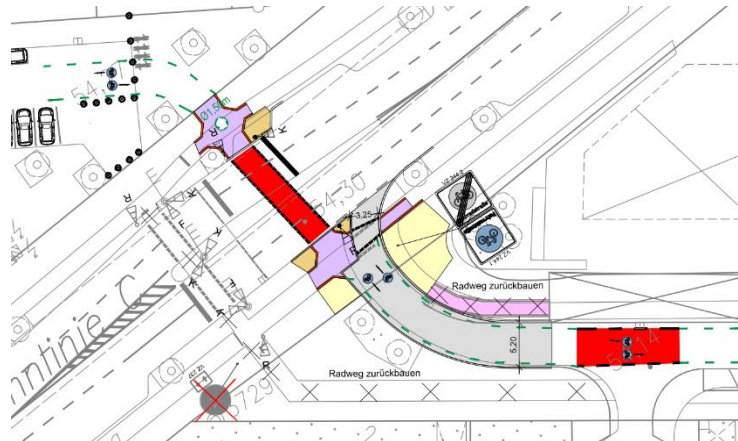


### Stadtbezirk Südstadt-Bult

- Kestnerstraße  
(Berliner Allee bis Stadtstraße) -> **Planung RSW-Lehrte**
- Kestnerstraße  
(Stadtstraße bis Marienstraße)
- Querung Marienstraße
- Am Südbahnhof
- Bischofsholer Damm



Variante 1

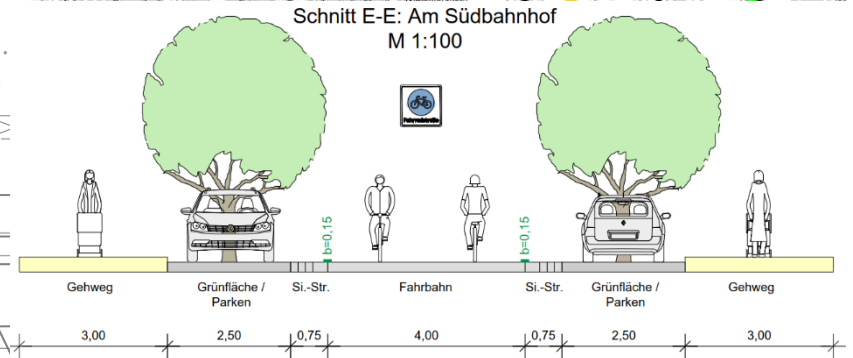
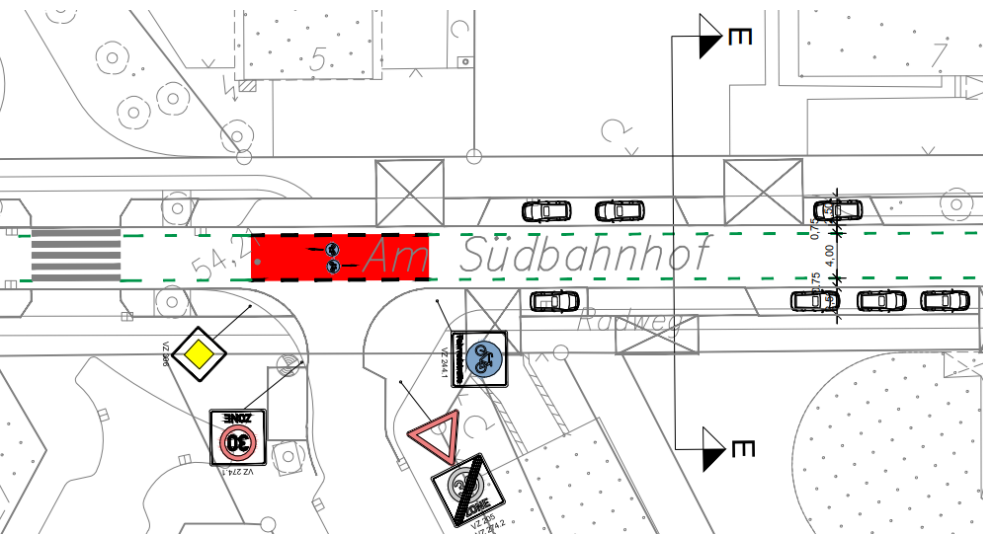
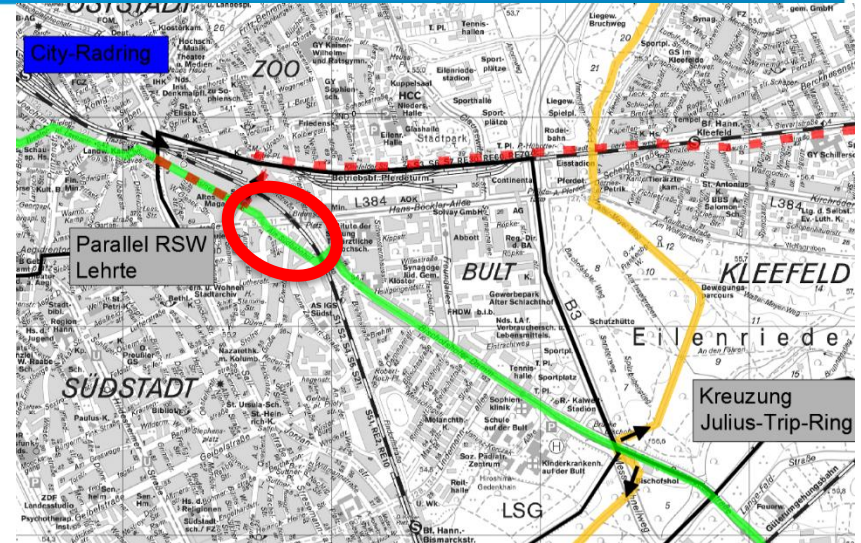


Variante 2

## VeloRoute 06 Maßnahmen

### Stadtbezirk Südstadt-Bult

- Kestnerstraße  
(Berliner Allee bis Stadtstraße) -> Planung RSW-Lehrte
- Kestnerstraße  
(Stadtstraße bis Marienstraße)
- Querung Marienstraße
- Am Südbahnhof
- Bischofsholer Damm

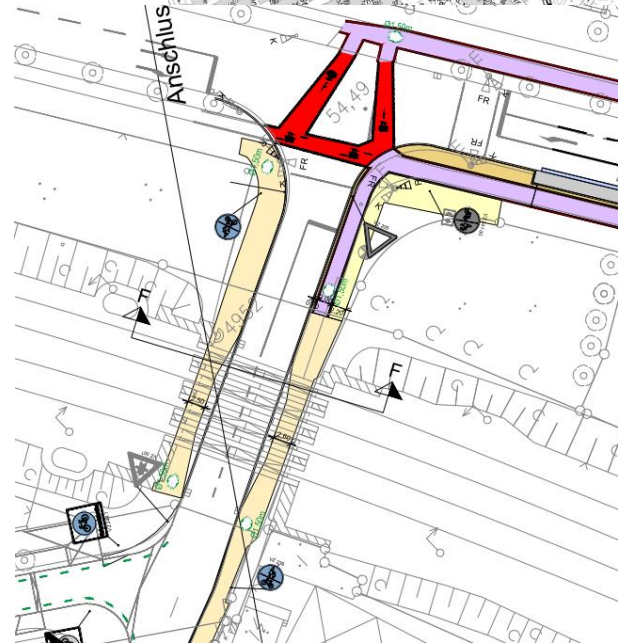
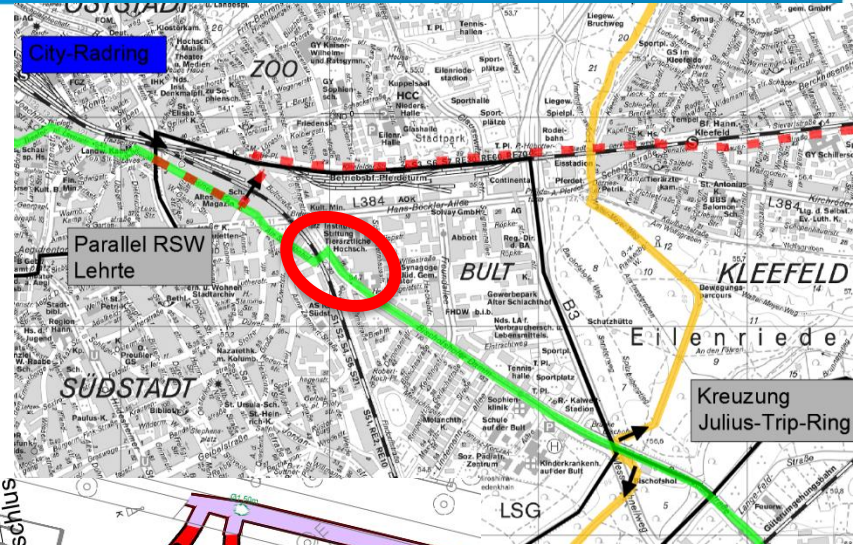




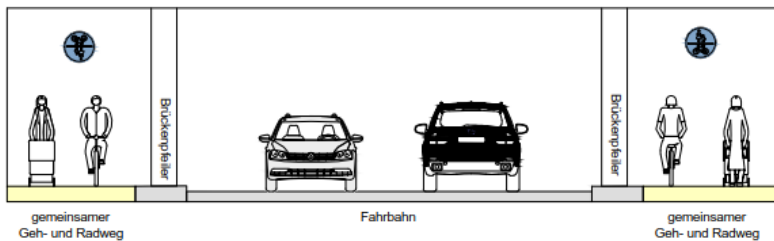
## VeloRoute 06 Maßnahmen

### Stadtbezirk Südstadt-Bult

- Kestnerstraße  
(Berliner Allee bis Stadtstraße) -> Planung RSW-Lehrte
- Kestnerstraße  
(Stadtstraße bis Marienstraße)
- Querung Marienstraße
- Am Südbahnhof
- Bischofsholer Damm



Schnitt F-F: Am Südbahnhof  
M 1:100

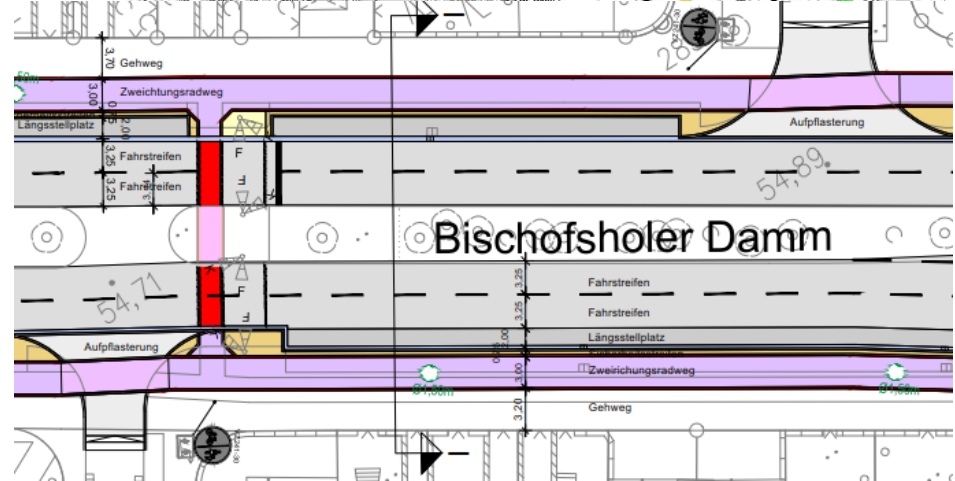
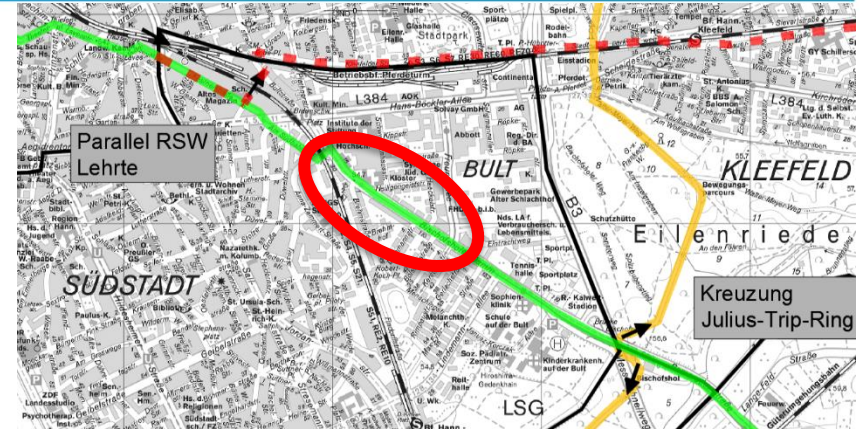


2,50 1,00 7,90 1,00 2,60

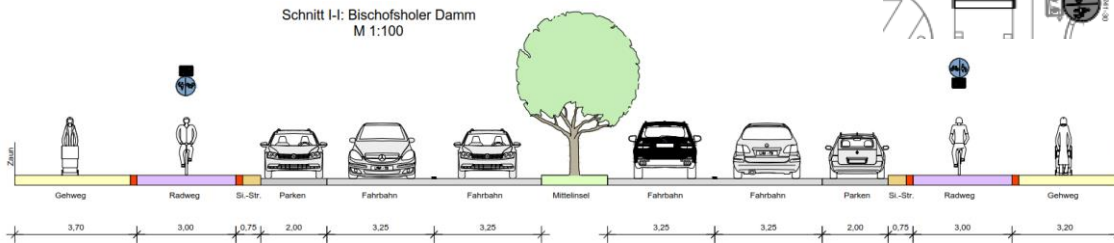
## VeloRoute 06 Maßnahmen

### Stadtbezirk Südstadt-Bult

- Kestnerstraße  
(Berliner Allee bis Stadtstraße) -> Planung RSW-Lehrte
- Kestnerstraße  
(Stadtstraße bis Marienstraße)
- Querung Marienstraße
- Am Südbahnhof
- Bischofsholer Damm  
(Am Südbahnhof bis Freundallee)



Schnitt I-I: Bischofsholer Damm  
M 1:100

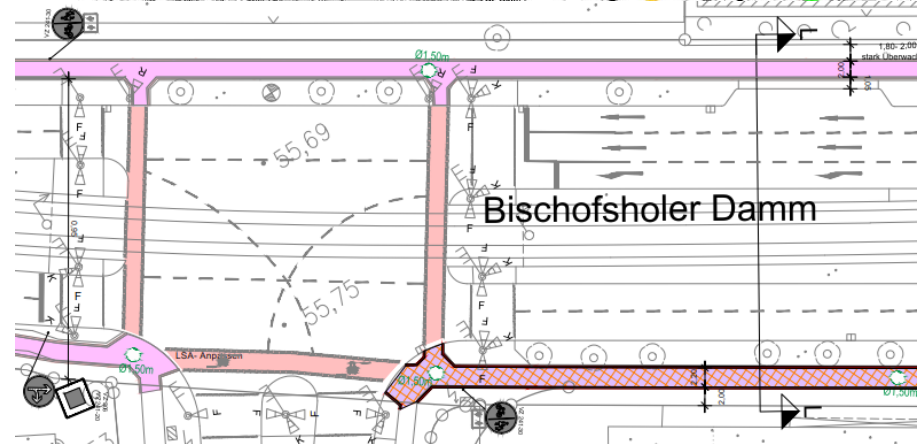
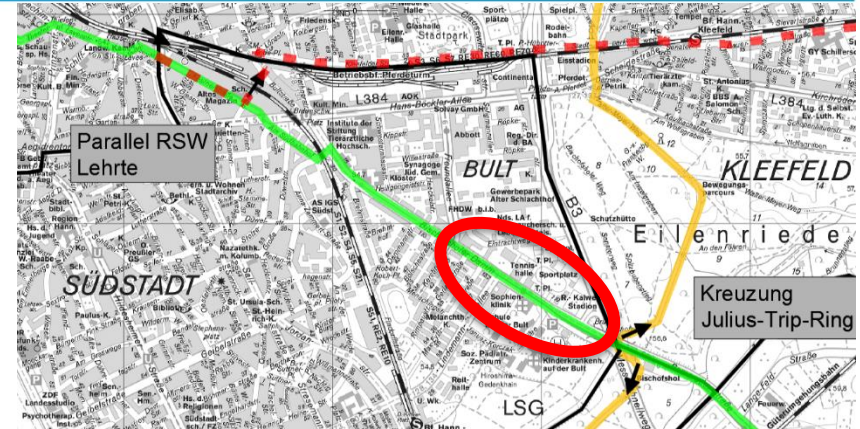





## VeloRoute 06 Maßnahmen

### Stadtbezirk Südstadt-Bult

- Kestnerstraße  
(Berliner Allee bis Stadtstraße) -> **Planung RSW-Lehrte**
- Kestnerstraße  
(Stadtstraße bis Marienstraße)
- Querung Marienstraße
- Am Südbahnhof
- Bischofsholer Damm  
(Freundallee bis Zufahrt Messeschnellweg)



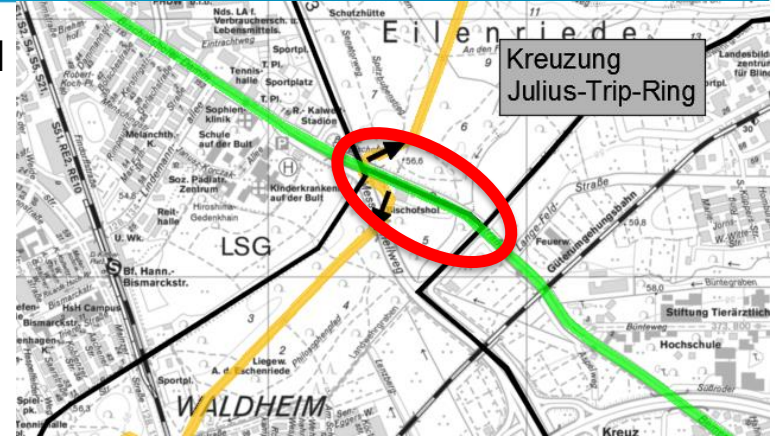
Schnitt L-L: Bischofsholer Damm  
M 1:100



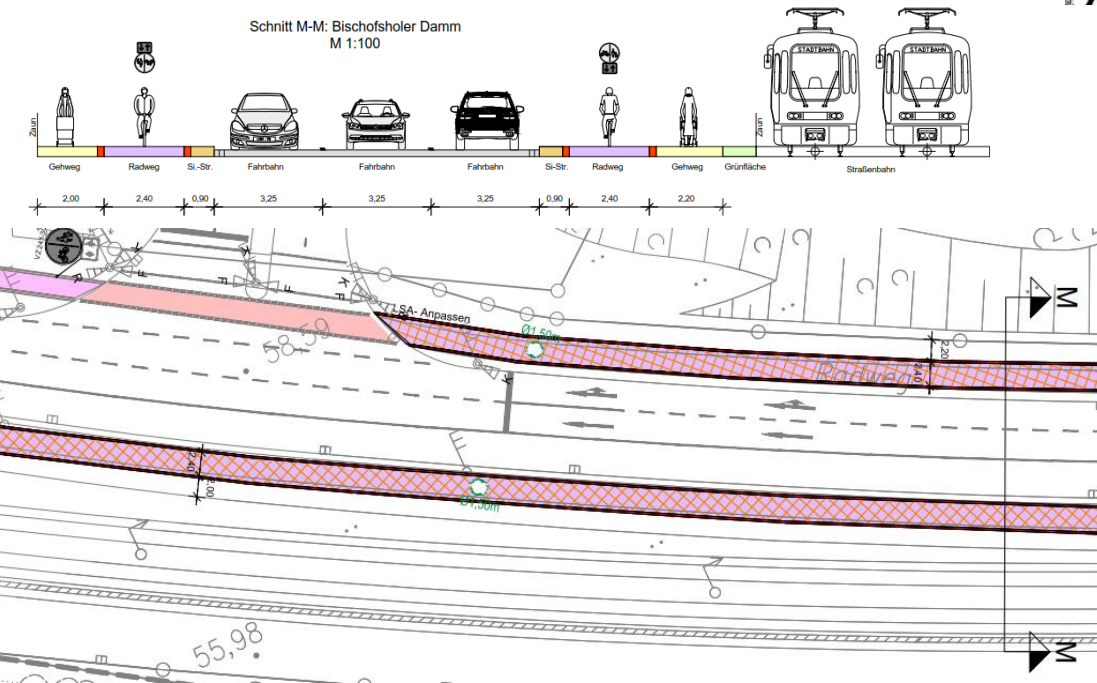
## VeloRoute 06 Maßnahmen

### Stadtbezirk Buchholz-Kleefeld / Döhren-Wülfel

- Bischofsholer Damm / Bemeroder Straße  
(Zu- und Abfahrt Messeschnellweg)



Schnitt M-M: Bischofsholer Damm  
M 1:100

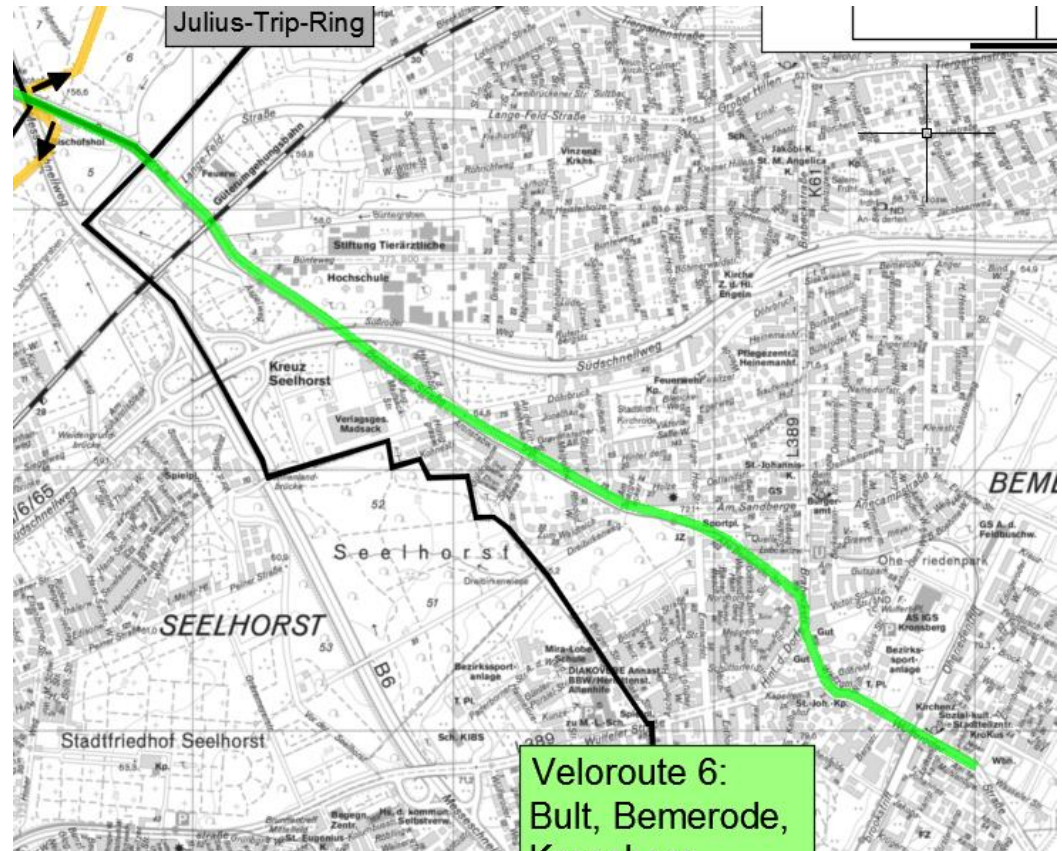




# VeloRoute 06 Übersicht

## Stadtbezirk Kirchrode-Bemerode-Wülferode

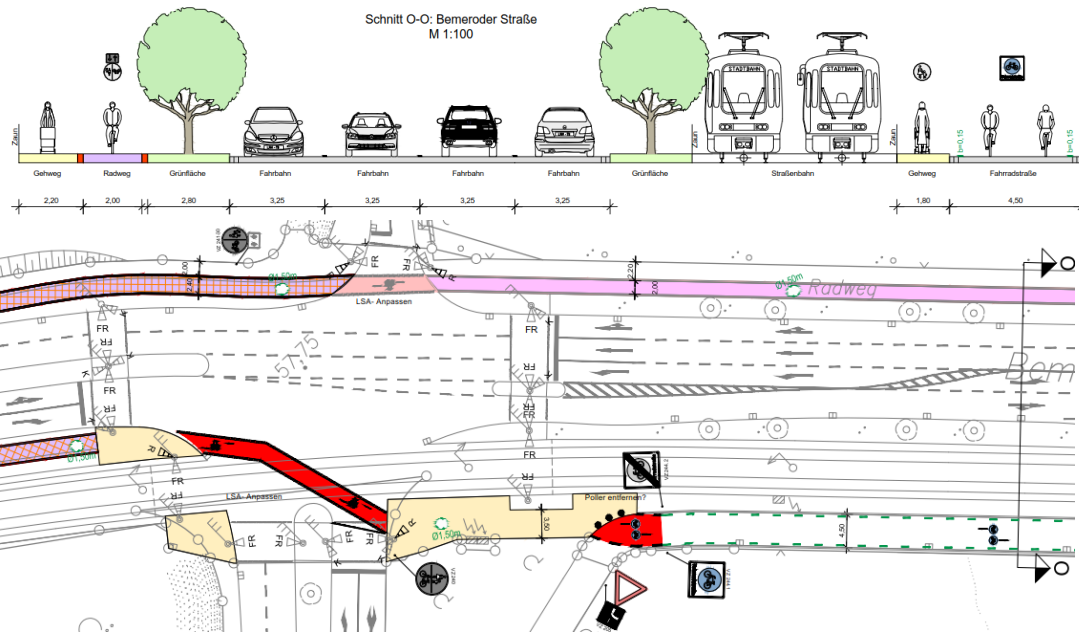
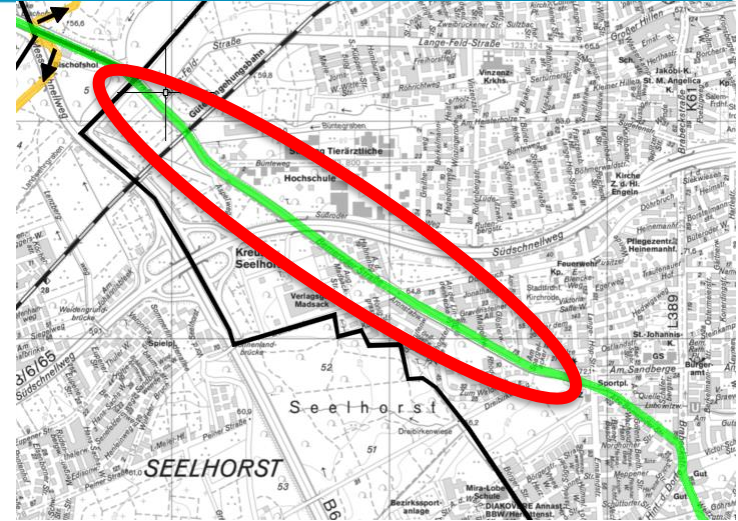
- Bemeroder Straße
- Querung Emslandstraße
- Alte Bemeroder Straße
- Brabeckstraße
- Wülferoder Straße



# VeloRoute 06 Maßnahmen

## Stadtbezirk Kirchrode-Bemerode-Wülferode

- Bemeroder Straße
- Querung Emslandstraße
- Alte Bemeroder Straße
- Brabeckstraße
- Wülferoder Straße

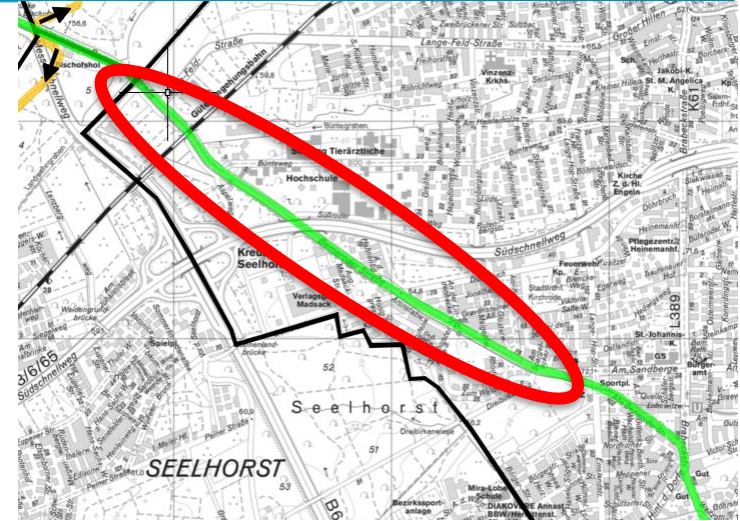
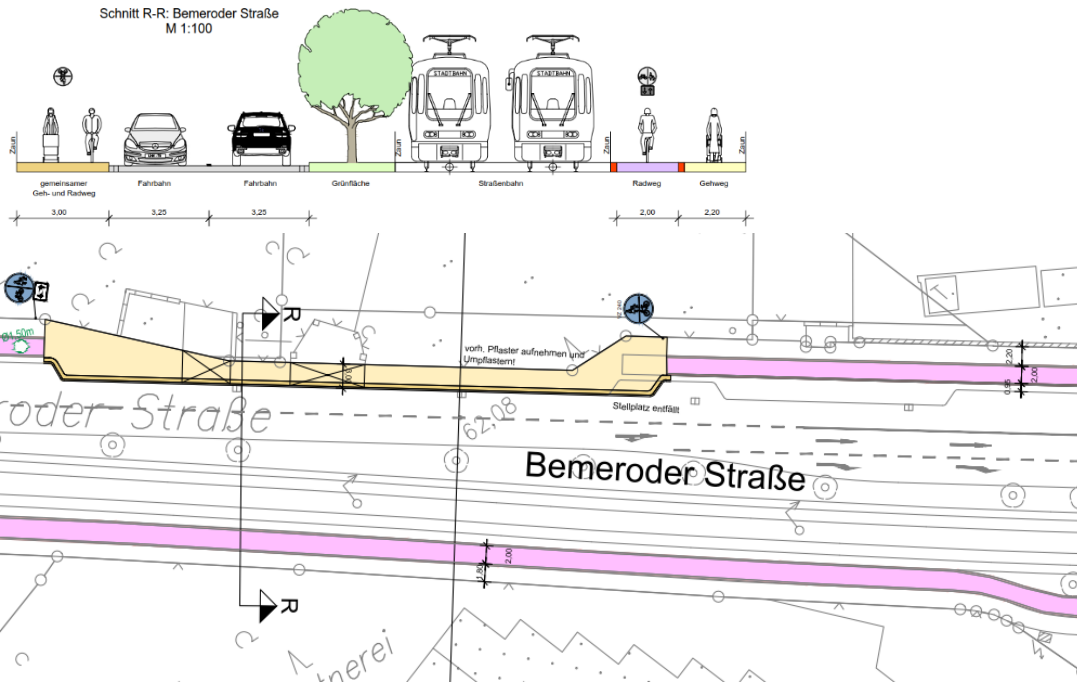




### Stadtbezirk Kirchrode-Bemerode-Wülferode

- Bemeroder Straße
- Querung Emslandstraße
- Alte Bemeroder Straße
- Brabeckstraße
- Wülferoder Straße

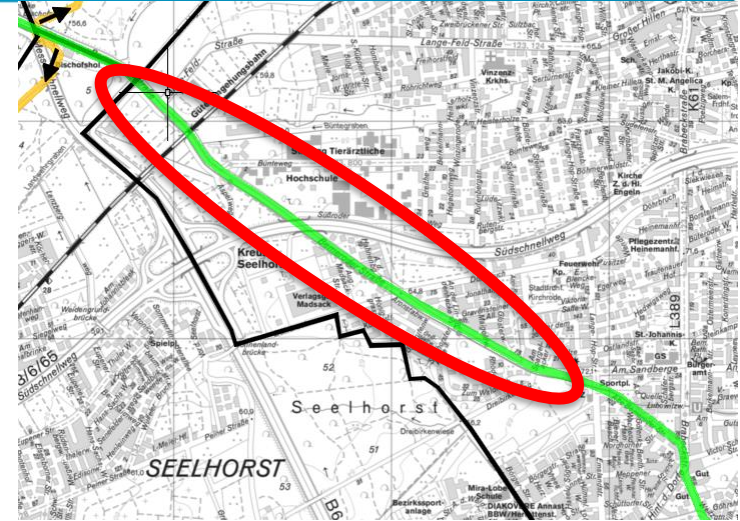
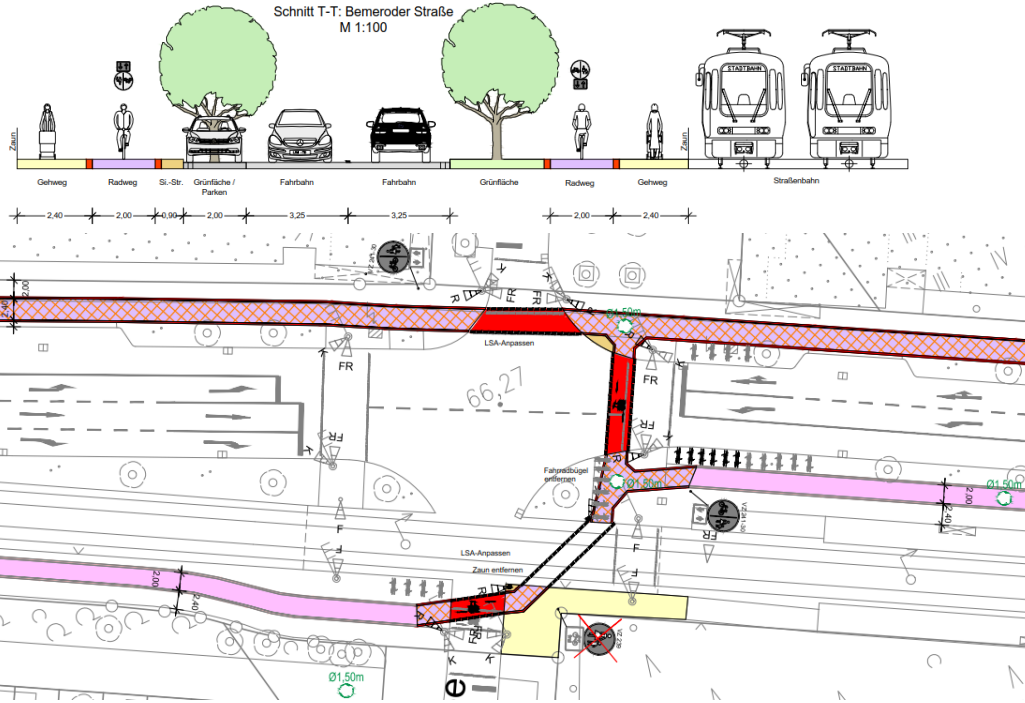
Schnitt R-R: Bemeroder Straße  
M 1:100



## VeloRoute 06 Maßnahmen

### Stadtbezirk Kirchrode-Bemerode-Wülferode

- Bemeroder Straße
- Querung Emslandstraße
- Alte Bemeroder Straße
- Brabeckstraße
- Wülferoder Straße

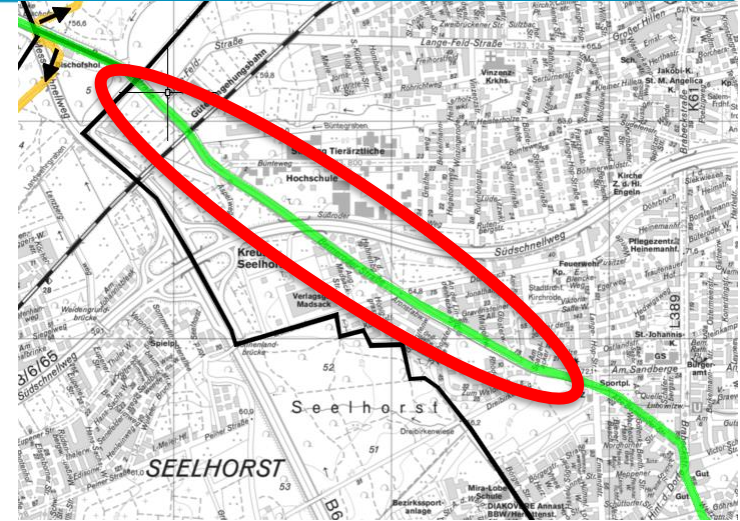
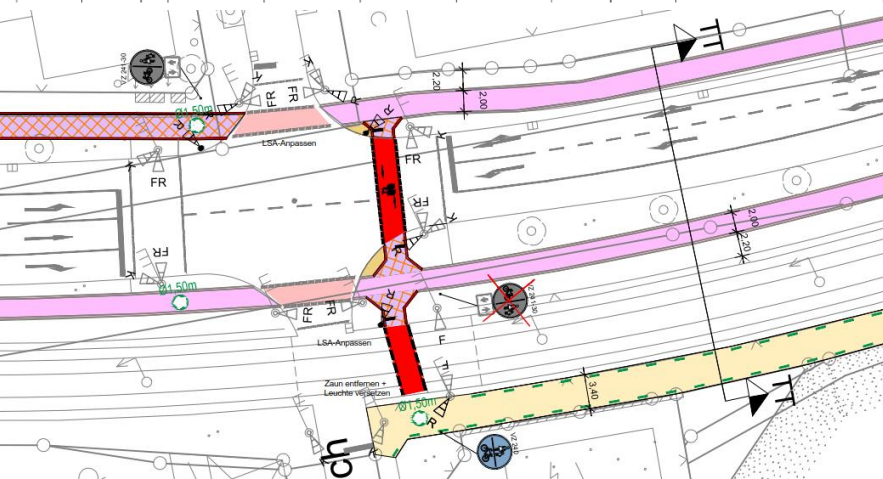
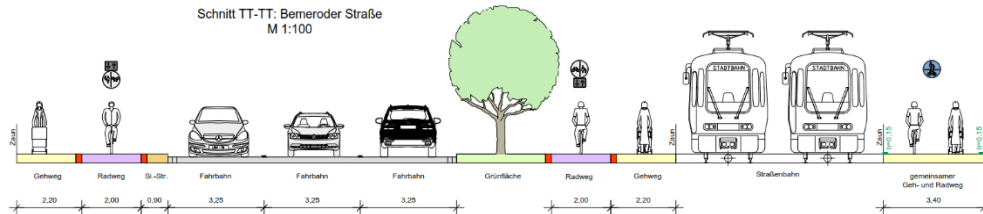




### Stadtbezirk Kirchrode-Bemerode-Wülferode

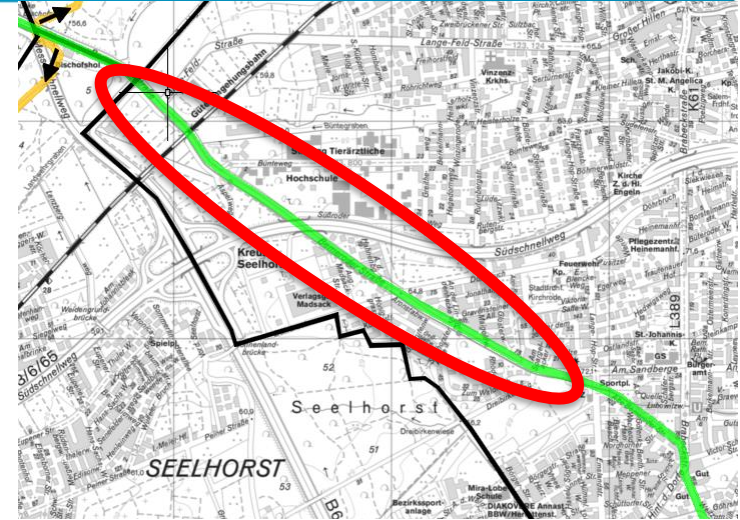
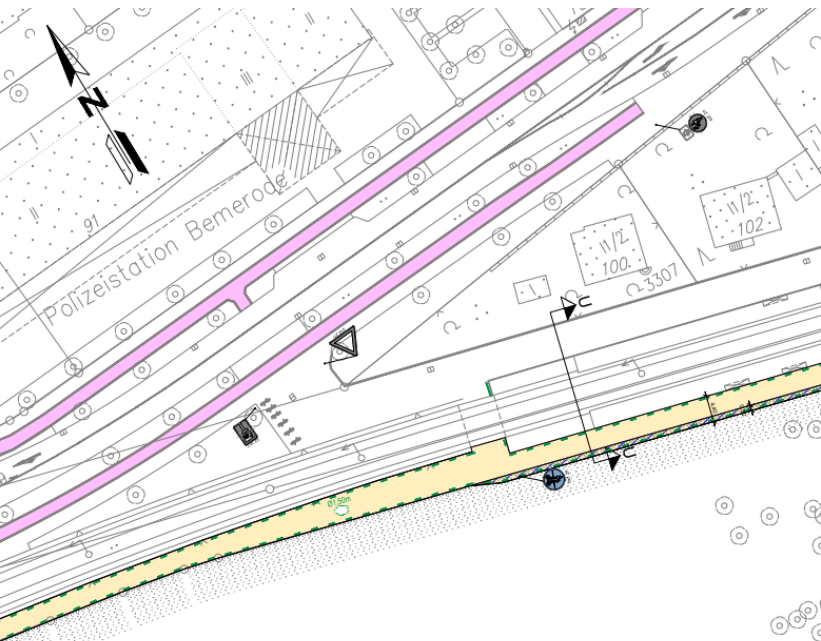
- Bemeroder Straße
- Querung Emslandstraße
- Alte Bemeroder Straße
- Brabeckstraße
- Wülferoder Straße

Schnitt TT-TT: Bemeroder Straße  
M 1:100

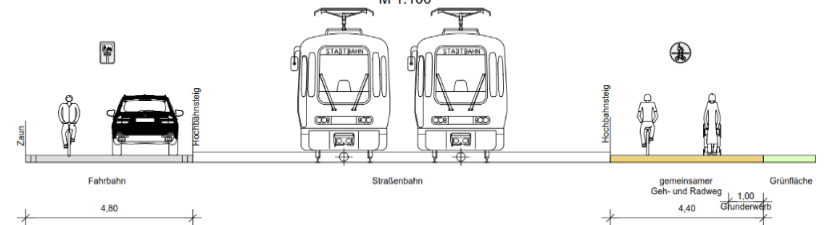


### Stadtbezirk Kirchrode-Bemerode-Wülferode

- Bemeroder Straße
- Querung Emslandstraße
- Alte Bemeroder Straße
- Brabeckstraße
- Wülferoder Straße



Schnitt U-U: Bemeroder Straße  
M 1:100



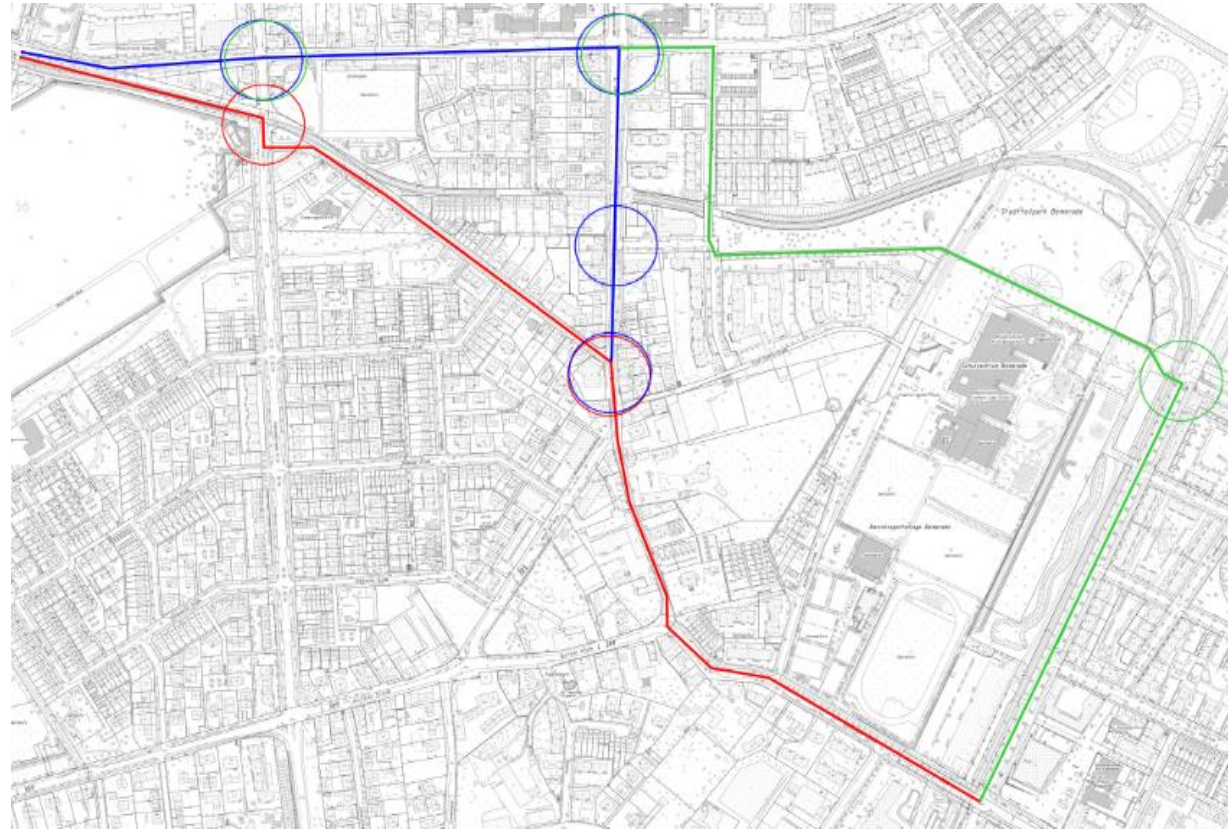


# VeloRoute 06

## Variantenuntersuchung

### Stadtbezirk Kirchrode-Bemerode-Wülferode

- Bemeroder Str. – Emslandstr. – Brabeckstr. - Wülferoder Str. (Rot)
- Bemeroder Str. – Am Sandberge – Brabeckstr. – Wülferoder Str. (Blau)
- Bemeroder Str. – Am Sanberge – Anecampstr. – Berkelmannstr. – Am Gutspark (Grün)  
– Oheriedentrift – Wülferoder Str.



# VeloRoute 06

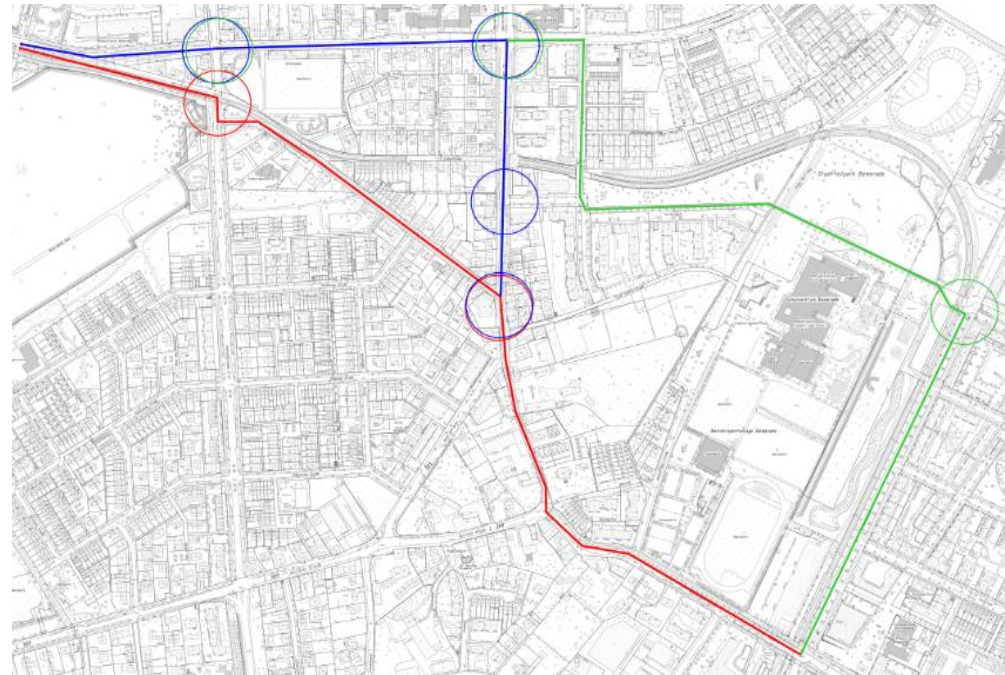
## Variantenuntersuchung

### Stadtbezirk Kirchrode-Bemerode-Wülferode

Strecke	Rot	Blau	Grün
Distanz [km]	1,6	1,8	2,2
LSA	2	4	3
Dauer [min]	9	11	12,5

#### Vorteile der roten Führung

- Kürzeste Distanz und Reisezeit (sehr Umweg empfindlich!)
- Geringste Anzahl an LSA
- Beste Erschließungsfunktion
- Gute Anbindungen an das Haupt- und Nebenroutennetz
- Kurzfristige Umsetzung möglich





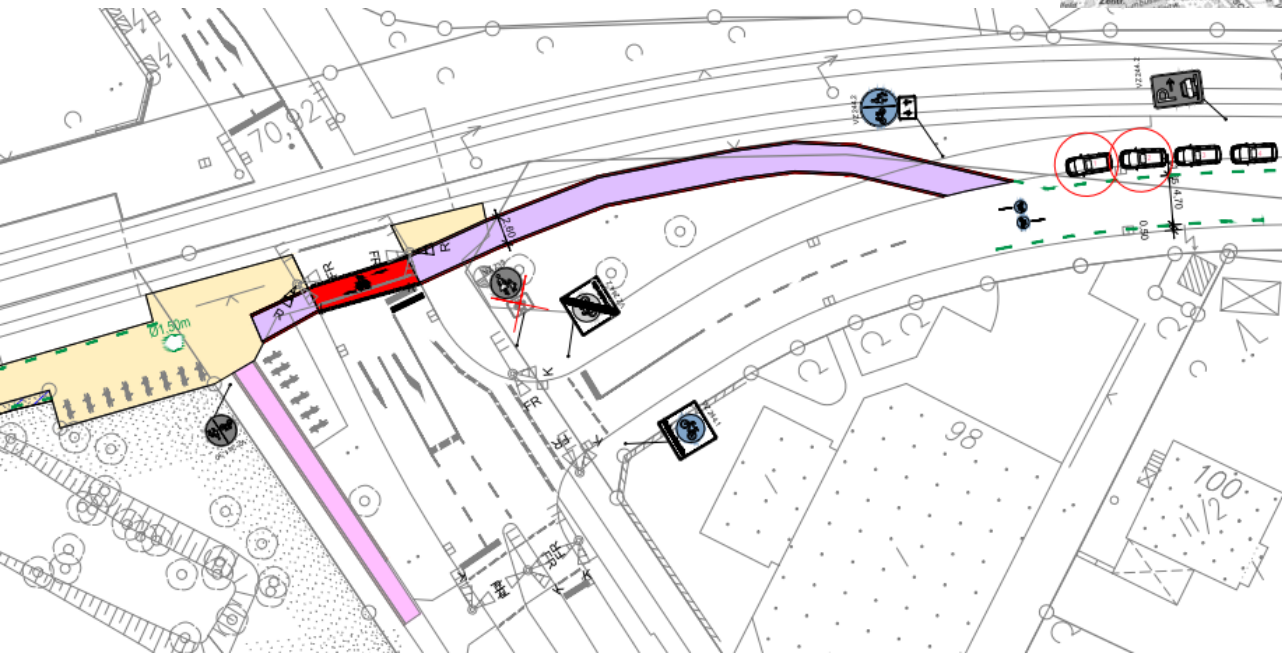
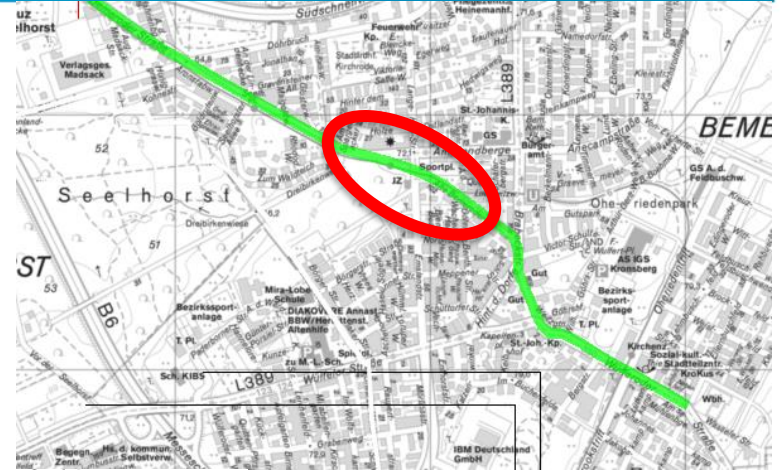




# VeloRoute 06 Maßnahmen

## Stadtbezirk Kirchrode-Bemerode-Wülferode

- Bemeroder Straße
- Querung Emslandstraße
- Alte Bemeroder Straße
- Brabeckstraße
- Wülferoder Straße

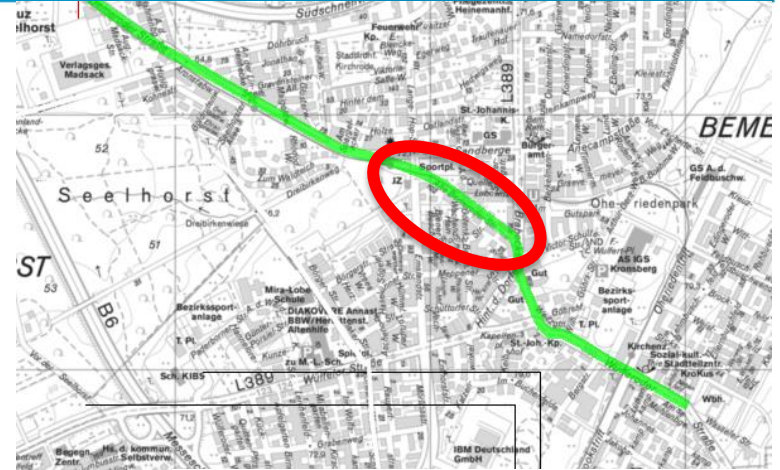




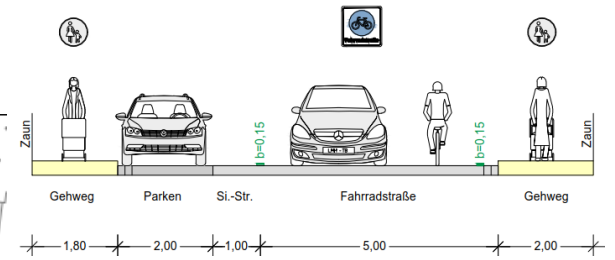
## VeloRoute 06 Maßnahmen

### Stadtbezirk Kirchrode-Bemerode-Wülferode

- Bemeroder Straße
- Querung Emslandstraße
- Alte Bemeroder Straße
- Brabeckstraße
- Wülferoder Straße



Schnitt V-V: Alte Bemeroder Straße  
M 1: 100



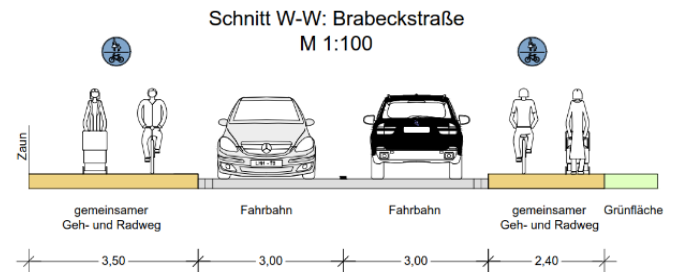
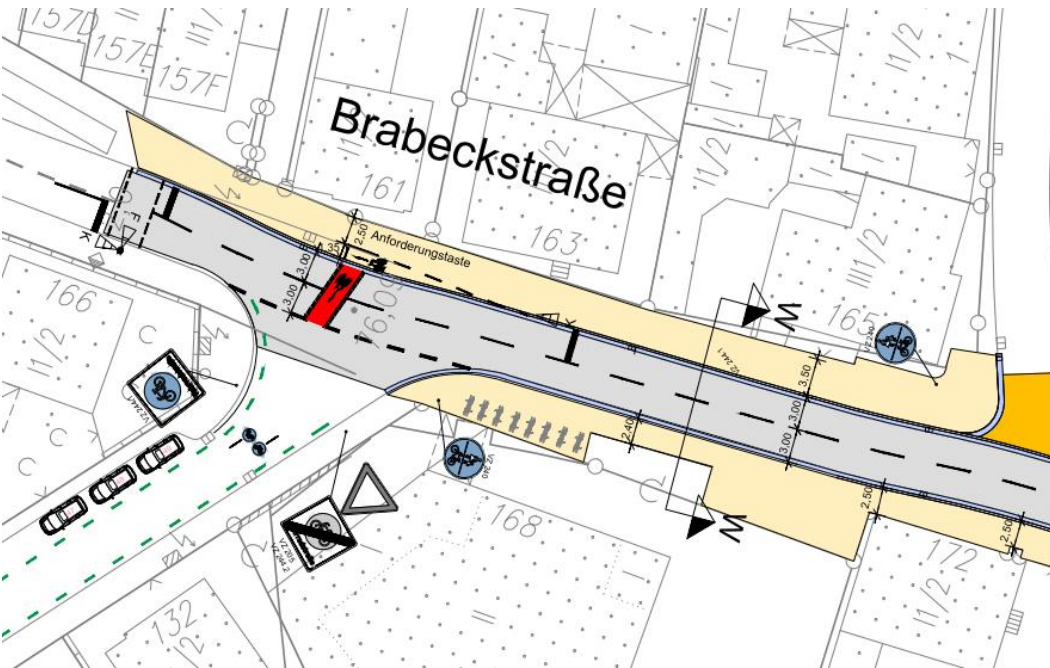
## VeloRoute 06 Alte Bemeroder Straße (Bestand)





### Stadtbezirk Kirchrode-Bemerode-Wülferode

- Bemeroeder Straße
- Querung Emslandstraße
- Alte Bemeroeder Straße
- Brabeckstraße
- Wülferoder Straße



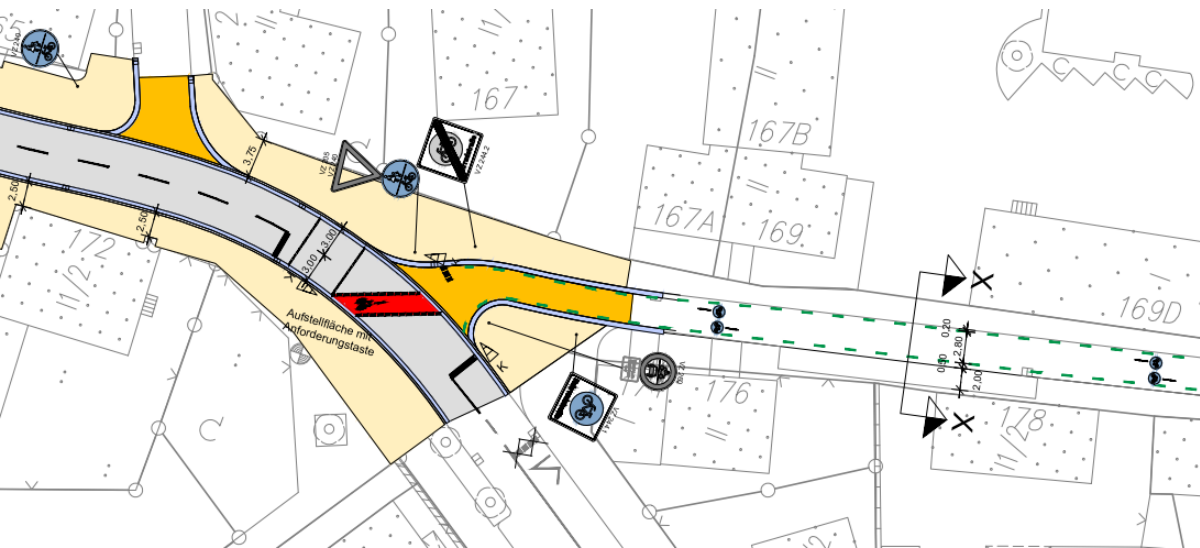
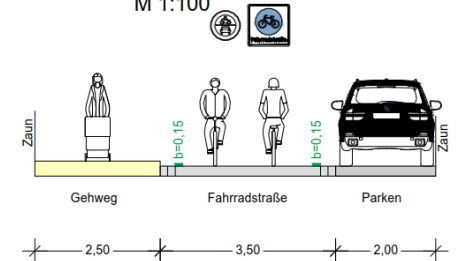
## VeloRoute 06 Maßnahmen

### Stadtbezirk Kirchrode-Bemerode-Wülferode

- Bemeroeder Straße
- Querung Emslandstraße
- Alte Bemeroeder Straße
- Brabeckstraße
- Wülferoder Straße



Schnitt X-X: Brabeckstraße  
M 1:100

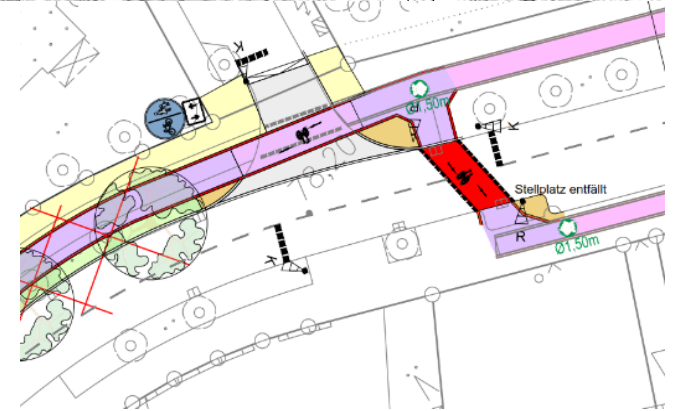
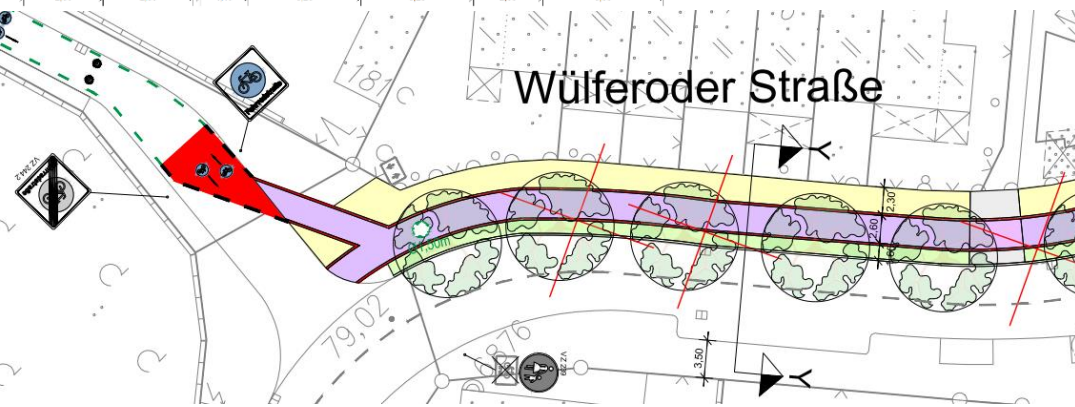
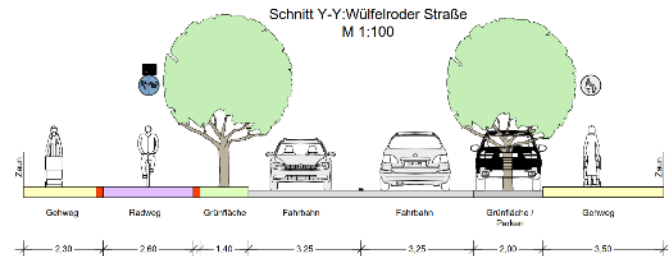
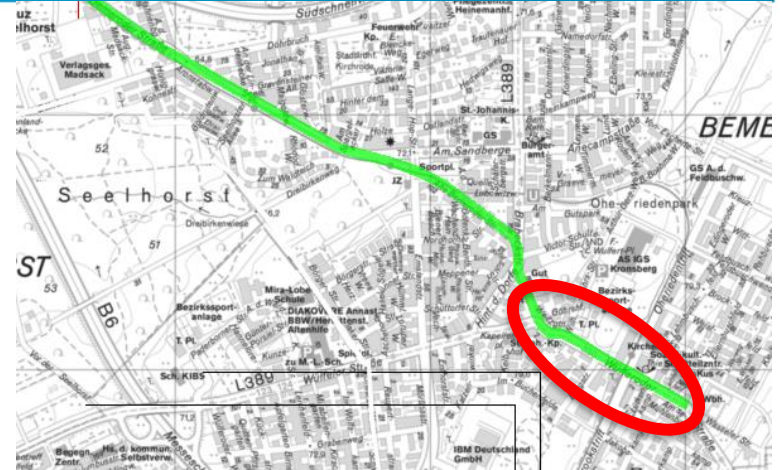




## VeloRoute 06 Maßnahmen

### Stadtbezirk Kirchrode-Bemerode-Wülferode

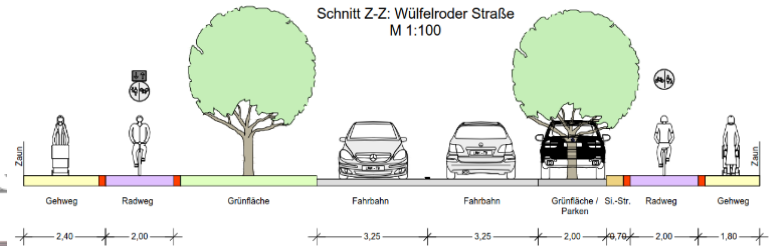
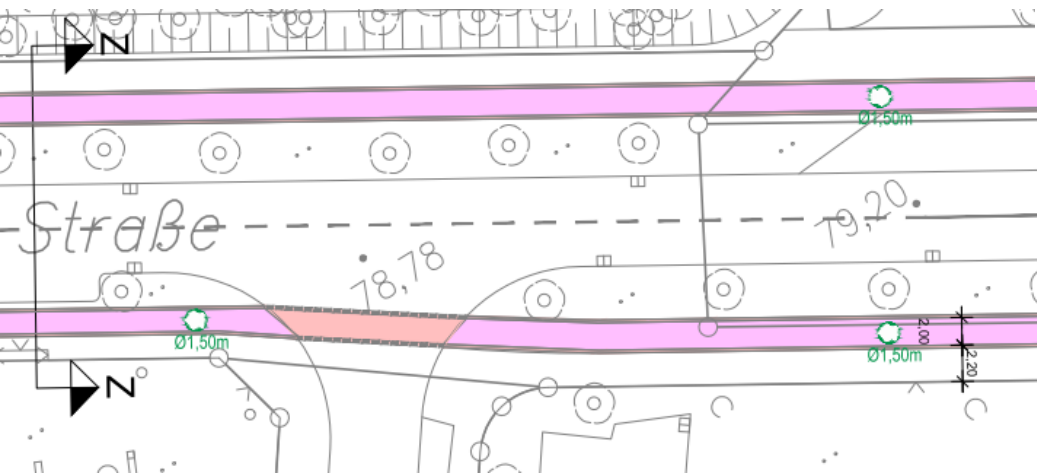
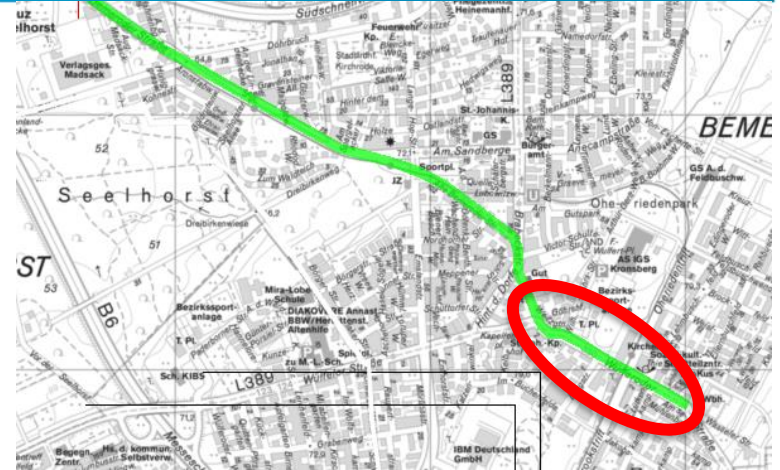
- Bemeroder Straße
- Querung Emslandstraße
- Alte Bemeroder Straße
- Brabeckstraße
- Wülferoder Straße



## VeloRoute 06 Maßnahmen

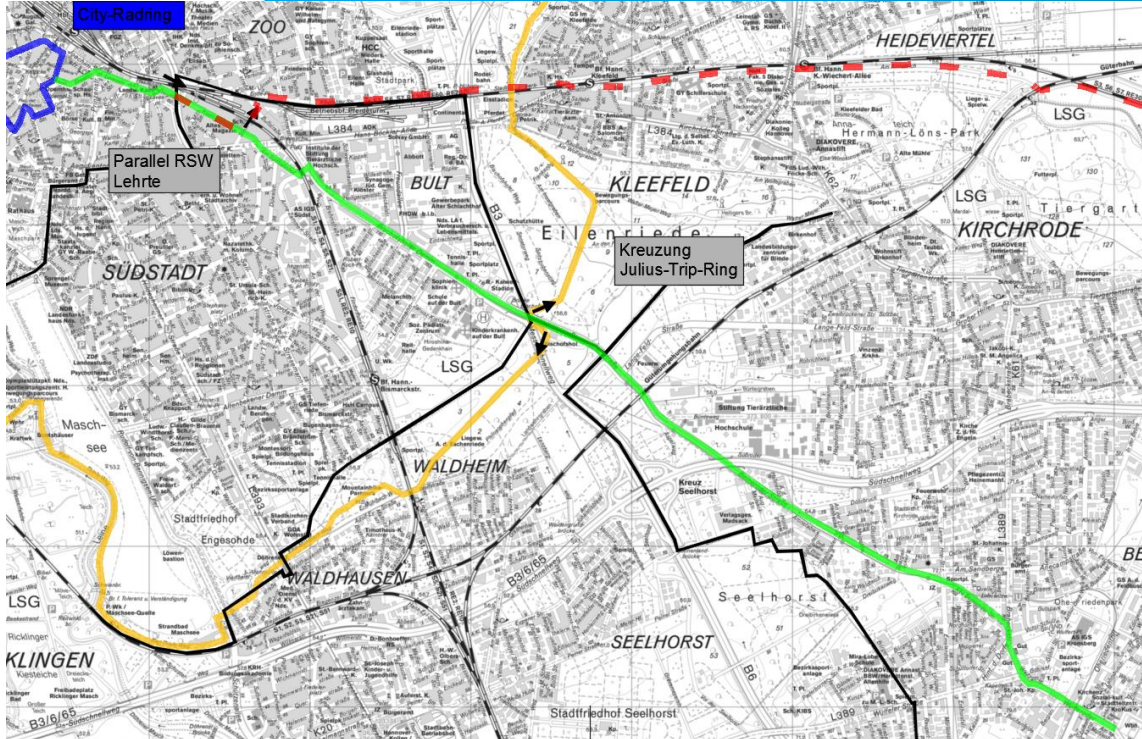
### Stadtbezirk Kirchrode-Bemerode-Wülferode

- Bemeroder Straße
- Querung Emslandstraße
- Alte Bemeroder Straße
- Brabeckstraße
- Wülferoder Straße





## VeloRoute 06



### Diskussion/Feedback

- [Hannover.de](http://Hannover.de)
- [Hannover-Hinweis.de](http://Hannover-Hinweis.de)
- [Lust-auf-Fahrrad@Hannover-Stadt.de](mailto:Lust-auf-Fahrrad@Hannover-Stadt.de)
- [fb-tiefbau.Veloroutennetz@hannover-stadt.de](mailto:fb-tiefbau.Veloroutennetz@hannover-stadt.de)

**Vielen Dank für die Aufmerksamkeit!**

