






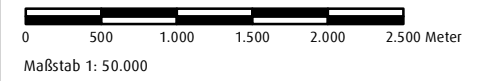



Legende

-  Naturschutzgebiet HA 258
-  FFH- Gebiete
-  Weitere Naturschutzgebiete
-  Landschaftsschutzgebiete
-  Gemeindegrenze

Anlage 2 zur Verordnung über das Naturschutzgebiet "Hohe Heide" in der Stadt Neustadt am Rübenberge, Region Hannover (NSG - HA 258)

Übersichtskarte



Kartengrundlage:
 Auszug aus den Geobasisdaten des Landesamtes für Geoinformation und Landesvermessung Niedersachsen, © 2020 (DTK50 ohne NSG Grenzen) 

Herausgeber:
 Region Hannover
 Der Regionspräsident
 Fachbereich Umwelt - Untere Naturschutzbehörde
 Höltystr. 17
 30171 Hannover

Stand: 03.01.2021