





Legende

-  Naturschutzgebiet HA 245 "Köllnischfeld"
-  FFH Gebiet (3720-301) (112) "Süntel, Wesergebirge, Deister"
-  Grenze der Region Hannover

**Anlage 3 zur Verordnung
über das Naturschutzgebiet "Köllnischfeld"
in der Stadt Springe,
Region Hannover (NSG - HA 245)**

Übersichtskarte



Kartgrundlage:
Auszug aus den Geobasisdaten des Landesamtes
für Geoinformation und Landesvermessung Niedersachsen, © 2018 

Datenquelle:
Niedersächsischer Landesbetrieb für Wasserwirtschaft,
Küsten- und Naturschutz (NLWK), 2016
Niedersächsische Landesforsten, 2009/2018

Herausgeber:
Region Hannover
Der Regionspräsident
Fachbereich Umwelt - Untere Naturschutzbehörde
Hölystraße 17
30171 Hannover

Stand: 11.12.2018
© Region Hannover

