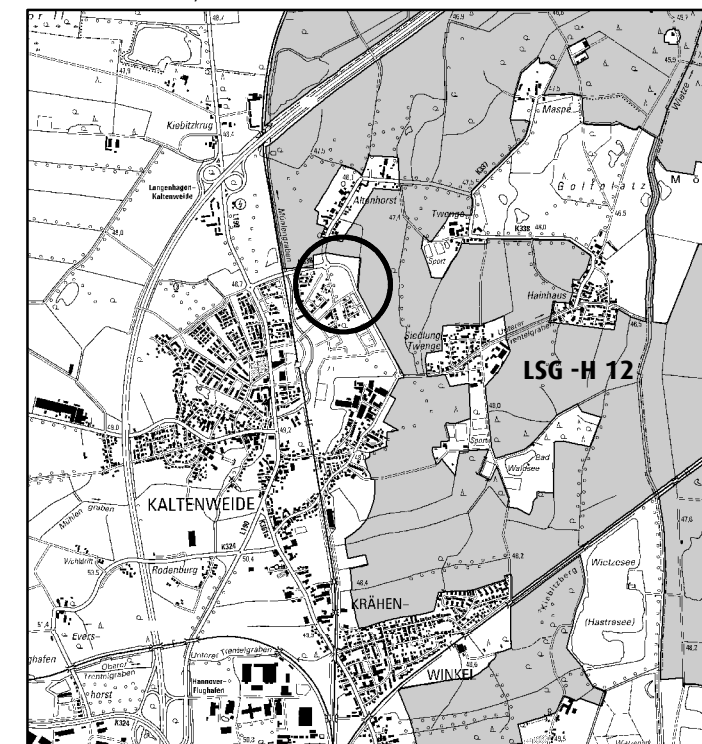




Übersichtskarte, M. 1: 50.000

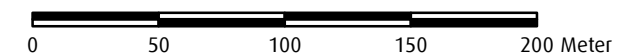


Legende

-  Löschungsbereich Weierfeld
-  Landschaftsschutzgebiet H 12

Anlage 1 zur VII. Änderungsverordnung zur Verordnung zum Schutz des Landschaftsteiles "Wietzetal" (LSG - H 12) in der Stadt Langenhagen und den Gemeinden Burgwedel, Isernhagen und Wedemark, Landkreis Hannover vom 29.09.1998 (Amtsblatt für den Landkreis Hannover Nr. 41/1998 vom 15.10.1998, S. 402)

Maßstab 1:3.000



Kartengrundlage:
Auszug aus den Geobasisdaten der Niedersächsischen Vermessungs- und Katasterverwaltung, © 2017 LGLN

Datenquelle:
Umweltinformationssystem Region Hannover (2017)

Herausgeber:
Region Hannover
Der Regionspräsident
Fachbereich Umwelt - Untere Naturschutzbehörde
Hölytstraße 17
30171 Hannover

Stand: 02.04.2019

© Region Hannover

