





Legende

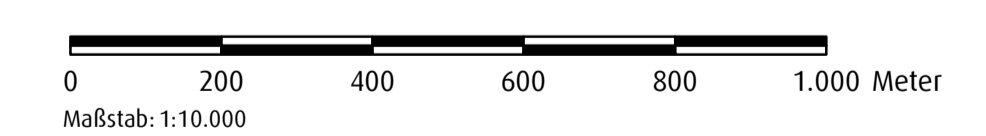
-  Grenze des Naturschutzgebietes HA 44 (innere schwarze Linie)
-  Waldflächen nach § 5 Abs. 5 Nr. 2
-  Waldflächen nach § 5 Abs. 5 Nr. 3
-  Gemeindegrenze

Wald-FFH-Lebensraumtypen

- 9110, Hainsimsen-Buchenwälder
 - 9130, Waldmeister-Buchenwälder
 - 9160, Feuchte Eichen- und Hainbuchen-Mischwälder
 - 9190, Alte bodensaure Eichenwälder auf Sandböden mit Stieleiche
- ohne Beschriftung (im hellgrauen Bereich):
- 91D0, Moorwald
 - 91E0, Auenwälder mit Erle, Esche, Weide

Anlage 1 zur Verordnung über das Naturschutzgebiet "Altwarmbüchener Moor" in den Städten Sehnde, Lehrte und Burgdorf, der Gemeinde Isernhagen sowie in der Landeshauptstadt Hannover, Region Hannover (NSG - HA 44)

maßgebliche Karte



Kartengrundlage:
Auszug aus den Geobasisdaten der Niedersächsischen Vermessungs- und Katasterverwaltung, © 2012

Datenquelle:
Niedersächsischer Landesbetrieb für Wasserwirtschaft, Küsten- und Naturschutz (NLWK), 2009/2010
Niedersächsische Landesforsten (2016)
ALKIS Daten (03/2017)

Herausgeber:
Region Hannover
Der Regionspräsident
Fachbereich Umwelt - Untere Naturschutzbehörde
Höltzstraße 17
30171 Hannover

Stand: 03.05.2018
© Region Hannover

