








Legende

-  Naturschutzgebiet HA 154
-  Fläche zur Umsetzung der FFH-Richtlinie
-  Fläche zur Umsetzung der EU-Vogelschutzrichtlinie
-  Naturschutzgebiete
-  Landschaftsschutzgebiete
-  Gemeindegrenze
-  Grenze der Region Hannover

Anlage 2 zur Verordnung zur Neuausweisung des Naturschutzgebietes "Totes Moor" (NSG-HA 154) in den Städten Neustadt a. Rbge. und Wunstorf in der Region Hannover



Kartengrundlage:
Auszug aus den Geobasisdaten der Niedersächsischen Vermessungs- und Katasterverwaltung, © 2012 LGLN

Datenquelle:
Planungsgruppe Landespflege, 2014

Herausgeber:
Region Hannover
Der Regionspräsident
Fachbereich Umwelt - Untere Naturschutzbehörde
Höltzstr. 17
30171 Hannover

Stand: 09.03.2016

© Region Hannover