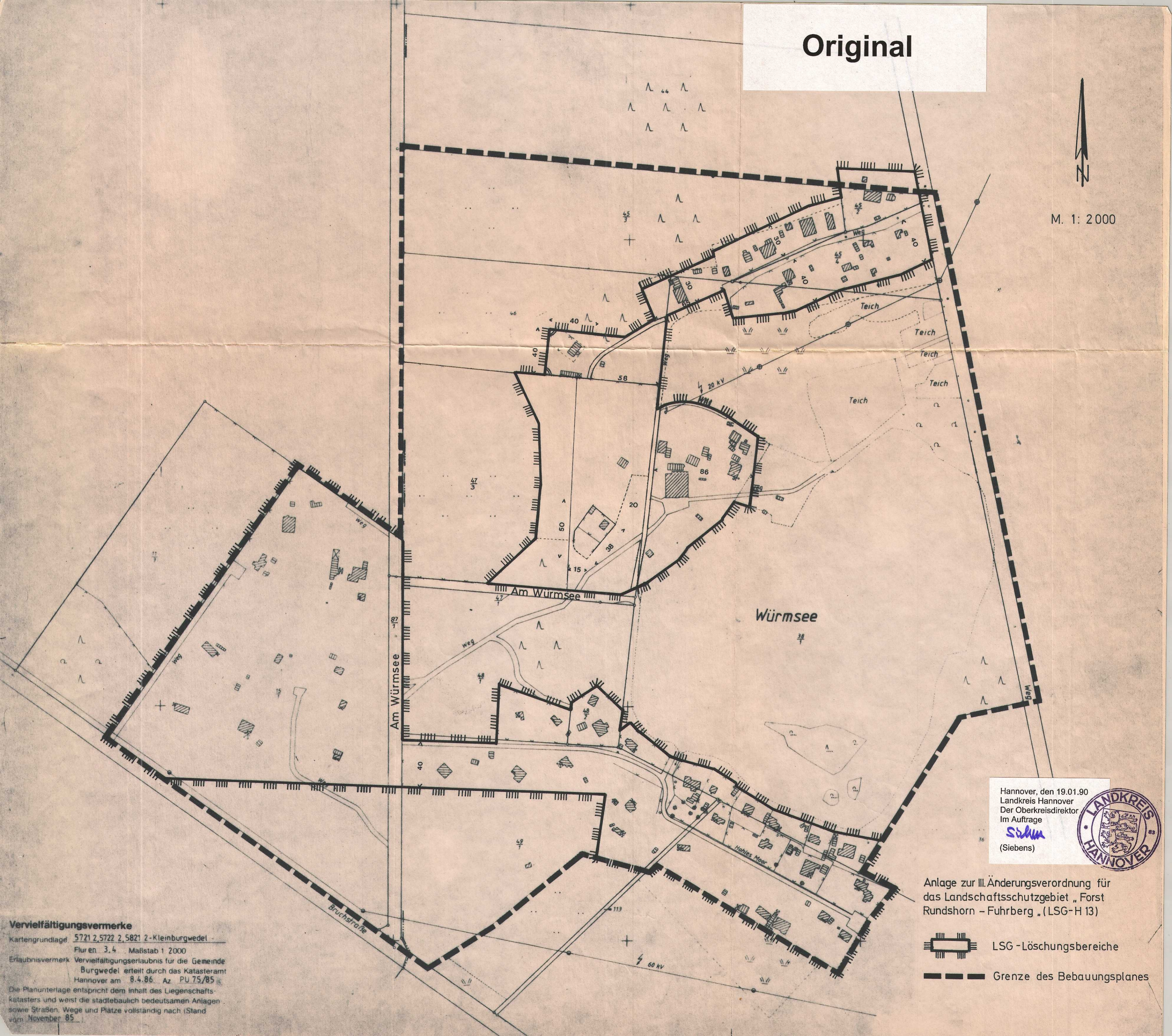


Original





M. 1 : 2000



Hannover, den 19.01.90  
Landkreis Hannover  
Der Oberkreisdirektor  
Im Auftrage  
*Schm*  
(Siebens)



Anlage zur III. Änderungsverordnung für  
das Landschaftsschutzgebiet „Forst  
Rundshorn – Fuhrberg „ (LSG-H 13)

-  LSG - Löschungsbereiche
-  Grenze des Bebauungsplanes

**Vervielfältigungsvermerke**

Kartengrundlage 5721 2, 5722 2, 5821 2 - Kleinburgwedel  
Fluren 3, 4 Maßstab 1:2000  
Erlaubnisvermerk Vervielfältigungserlaubnis für die Gemeinde  
Burgwedel erteilt durch das Katasteramt  
Hannover am 8.4.86. Az. PU 75/85  
Die Planunterlage entspricht dem Inhalt des Liegenschafts-  
katasters und weist die städtebaulich bedeutsamen Anlagen  
sowie Straßen, Wege und Plätze vollständig nach (Stand  
vom November 85)