






Legende

-  Grenze des Naturschutzgebietes HA 162 (Innenseite des grauen Rasterbandes)
-  Dauergrünland (entspr. § 5 Abs. 4)
-  Dauergrünland (entspr. § 5 Abs. 4 Nr. 11)
-  Wirtschaftswald (entspr. § 5 Abs. 6)
-  Gemeindegrenze

Anlage 1 zur Verordnung über das Naturschutzgebiet "Schwarzes Moor bei Resse" in der Gemeinde Wedemark sowie in der Stadt Garbsen, Region Hannover (NSG - HA 162)

maßgebliche Karte



Kartengrundlage
 Auszug aus den Geobasisdaten des Landesamtes für Geoinformation und Landesvermessung Niedersachsen, © 2019 LGLN

Herausgeber:
 Region Hannover
 Der Regionspräsident
 Fachbereich Umwelt - Untere Naturschutzbehörde
 Höltystr. 17
 30171 Hannover

Stand: 07.08.2020

© Region Hannover

