


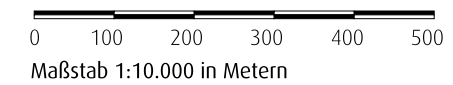


### Legende

-  Landschaftsschutzgebiet H 71
-  Stadt- oder Gemeindegrenze
-  Grünland mit Umwandlungsverbot

### Anlage zur Verordnung über die Ausweisung des Landschaftsschutzgebietes »Langreder Mark« LSG - H 71 Stadt Barsinghausen, Stadt Gehrden, Gemeindefennigsen



Kartengrundlage:  
DGK5-Daten der LGN - Landesvermessung + Geobasisinformation Niedersachsen  
ALK-Grundrissdaten der VKB - Vermessungs- und Katasterbehörde Hannover

Datenquelle:  
Verordnung zum Landschaftsschutzgebiet H 71

Herausgeber:  
Region Hannover  
Der Regionspräsident  
Fachbereich Umwelt  
Untere Naturschutzbehörde, Team 36.04/36.05  
Bearb.: G. Fortner, M. Kirchmeier, U. Kramer  
Höltystr. 17  
30171 Hannover

Stand: Februar 2006

Diese Karte ist gesetzlich geschützt.  
Vervielfältigung nur mit Erlaubnis des Herausgebers.  
Als Vervielfältigung gelten z. B. Nachdruck, Fotokopie, Mikroverfilmung,  
Digitalisierung, Scannen sowie Speicherung auf Datenträger.

