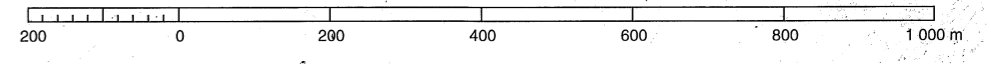





Anlage zur Verordnung über die  
Ausweisung des Landschaftsschutzgebietes

„IM FLETHE“ LSG – H 69

Gemeinde Uetze

Maßstab 1 : 10 000



-  Grenze Landschaftsschutzgebiet
-  Gemeindegrenze
-  Kreisgrenze

Stand: VIII. 94  
XII. 96  
I. 97

LANDKREIS HANNOVER  
– Amt für Naturschutz –  
Schef./ Ki.

Zusammengefügt aus verkleinerten Blättern der Deutschen Grundkarte 1 : 5000 (DGK 5).  
Diese Karte ist urheberrechtlich geschützt. Vervielfältigung nicht gestattet.  
Vervielfältigt mit Erlaubnis der Herausgeber der DGK 5:  
Katasteramt Hannover AI 17294/85 vom 6. 12. 85  
AI 13466/90 vom 12. 6. 90  
Katasteramt Peine AI 1238/86