



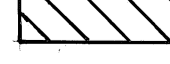


Anlage zur Verordnung über die Ausweisung des Landschaftsschutzgebietes

„OSTERWALDER MOORGEEST“ LSG - H 68  
 Stadt Garbsen, Stadt Neustadt, Gemeinde Wedemark

Maßstab 1 : 10 000



-  Grenze des Landschaftsschutzgebietes (LSG)
-  Grenze des Naturschutzgebietes (NSG)
-  Grünland nach § 3, Abs.1, Nr.13

Zusammengefügt aus verkleinerten Blättern der Deutschen Grundkarte 1:5000 (DGK 6).  
 Diese Karte ist urheberrechtlich geschützt. Vervielfältigung nicht gestattet.  
 Vervielfältigt mit Erlaubnis der Herausgeber der DGK 6:  
 A1 17284/05 vom 6.12.88  
 A1 13446/90 vom 12. 6.90  
 Katalanert Hannover  
 A1 16156/93 vom 4.11.93