





Anlage zur Verordnung über die
Ausweisung des Landschaftsschutzgebietes
„Obere Leine“ LSG - H 21

Gemeinde Hemmingen, Stadt Laatzen, Stadt Pattensen

Maßstab 1 : 10 000

-  Grenze des Landschaftsschutzgebietes
-  Grenze der Naturschutzgebiete
-  Grenze zwischen Zone I u. II
-  Landkreisgrenze

Bearbeiter: G. Scheffer
G. Fodiner
Datum: Febr. 2001
31.03.2006

LANDKREIS HANNOVER
- Amt für Naturschutz -



1. Kartengrundlage
Dt. Grundkarte 1 : 5000
Verkleinerung/Vergrößerung in 1:10000
Blatt - Nr. 1 / Verschiebung
Ausgabejahr/ Fortführungsstand

2. Herausgebervermerk
herausgegeben vom Katasteramt Hannover
3. Erlaubnisvermerk
Vorverfügungserlaubnis erteilt
am 08.02.2002 - Art. 1 Abs. 1 Nr. 1
durch das Katasteramt Hannover