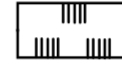
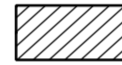




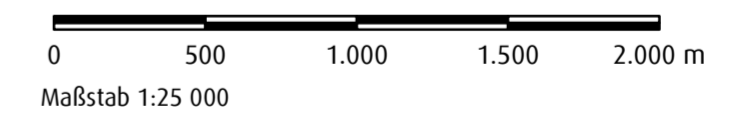
### Legende



-  Grenze des Landschaftsschutzgebietes H 15
-  Flächen mit dauerhaftem Umbruchverbot
-  Naturschutzgebiet HA 196
-  Grenze der Region Hannover

### Nachrichtlich:

-  Landschaftsschutzgebiet H 15 alt  
(gilt unverändert bis zur Aufhebung)

## Anlage zur Verordnung über die Ausweisung des Landschaftsschutzgebietes »Schilfbruch« LSG - H 15 Gemeinde Uetze Übersichtsplan



Kartengrundlage/Quelle  
Auszug aus den Geobasisdaten der Niedersächsischen  
Vermessungs- und Katasterverwaltung © 2009  

Datenquelle:  
Verordnung zum Landschaftsschutzgebiet H 15

Herausgeber:  
Region Hannover  
Der Regionspräsident  
Fachbereich Umwelt  
Untere Naturschutzbehörde, Team 36.05  
Bearb.: G. Wendland, J. Taulke, G. Fortner  
Höltzstr. 17  
30171 Hannover  
Stand: September 2009  
© Region Hannover

