






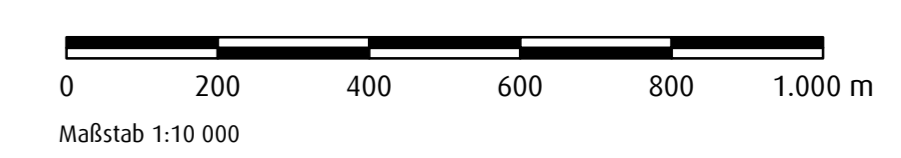


- Legende**
-  Naturschutzgebiet HA 114
 -  Grenze des Landschaftsschutzgebietes H2
 -  Landschaftsschutzgebiete H 1, H 54
 -  Flächen mit dauerhaftem Umbruchverbot
 -  Geschützte Landschaftsbestandteile
 -  FFH - "Häfern" Kennziffer 312, FFH - "Rehburger Moor" Kennziffer 093
 -  Grenze der Region Hannover

**Anlage zur Verordnung über die Ausweisung
des Landschaftsschutzgebietes
»Schneereiner Geest – Eisenberg« LSG - H 2
Stadt Neustadt
Blatt 2**



Kartengrundlage/Quelle:
Auszug aus den Geobasisdaten der Niedersächsischen Vermessungs- und Katasterverwaltung.
Datenquelle:
Verordnung zum Landschaftsschutzgebiet H 2

Herausgeber:
Region Hannover
Der Regionpräsident
Fachbereich Umwelt
Untere Naturbehörde, Team 36.04/36.05
Holtzstr. 17
30171 Hannover
Stand: Mai 2008
© Region Hannover

